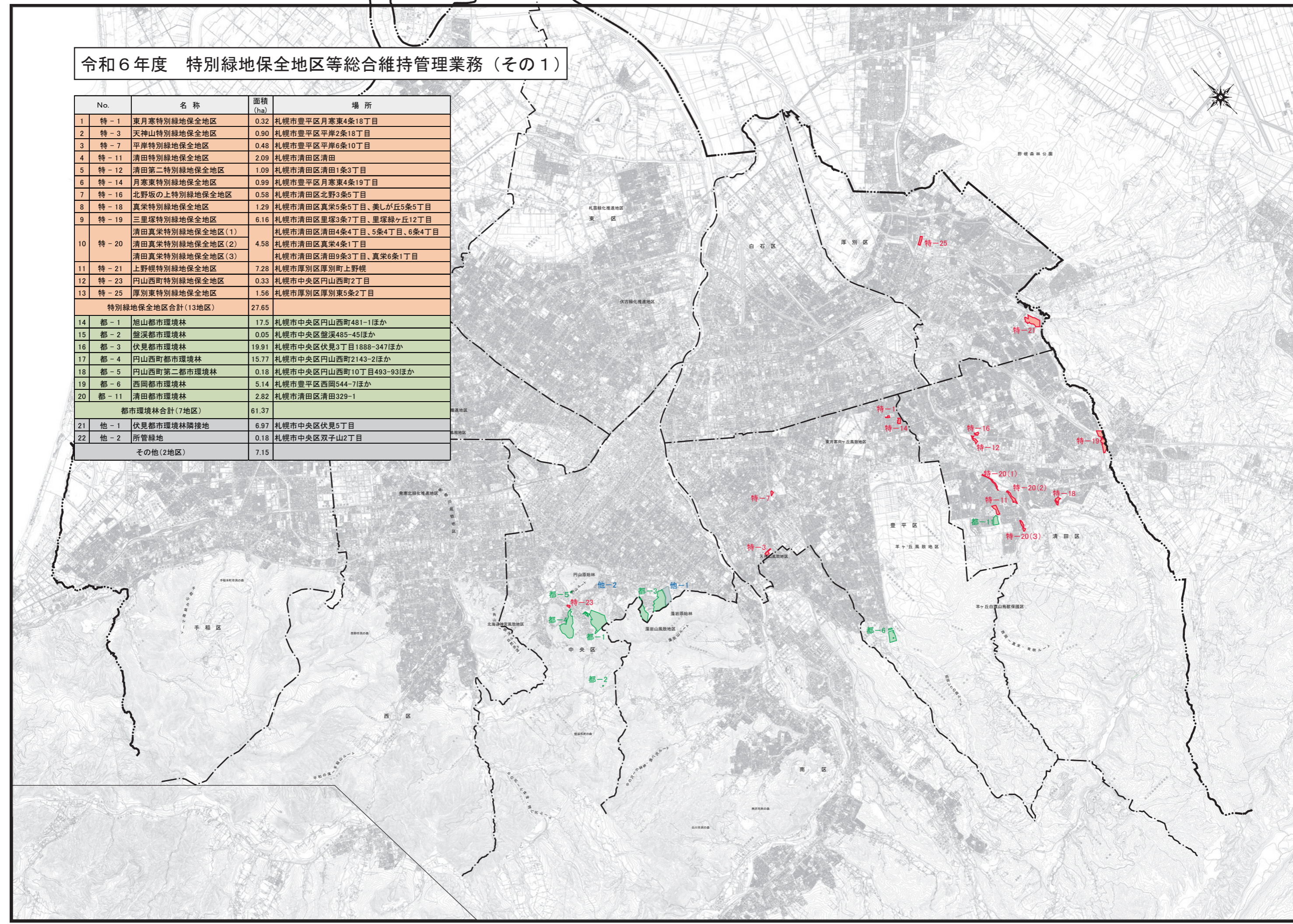







令和6年度 特別緑地保全地区等総合維持管理業務（その1）

No.	名称	面積 (ha)	場所
1	特-1 東月寒特別緑地保全地区	0.32	札幌市豊平区月寒東4条18丁目
2	特-3 天神山特別緑地保全地区	0.90	札幌市豊平区平岸2条18丁目
3	特-7 平岸特別緑地保全地区	0.48	札幌市豊平区平岸6条10丁目
4	特-11 清田特別緑地保全地区	2.09	札幌市清田区清田
5	特-12 清田第二特別緑地保全地区	1.09	札幌市清田区清田1条3丁目
6	特-14 月寒東特別緑地保全地区	0.99	札幌市豊平区月寒東4条19丁目
7	特-16 北野坂の上特別緑地保全地区	0.58	札幌市清田区北野3条5丁目
8	特-18 真栄特別緑地保全地区	1.29	札幌市清田区真栄5条5丁目、美しが丘5条5丁目
9	特-19 三里塚特別緑地保全地区	6.16	札幌市清田区三里塚3条7丁目、三里塚ヶ丘12丁目
10	特-20 清田真栄特別緑地保全地区(1)	4.58	札幌市清田区清田4条4丁目、5条4丁目、6条4丁目
	特-20 清田真栄特別緑地保全地区(2)		札幌市清田区真栄4条1丁目
	特-20 清田真栄特別緑地保全地区(3)		札幌市清田区清田9条3丁目、真栄6条1丁目
11	特-21 上野幌特別緑地保全地区	7.28	札幌市厚別区厚別町上野幌
12	特-23 円山西町特別緑地保全地区	0.33	札幌市中央区円山西町2丁目
13	特-25 厚別東特別緑地保全地区	1.56	札幌市厚別区厚別東5条2丁目
特別緑地保全地区合計(13地区)		27.65	
14	都-1 旭山都市環境林	17.5	札幌市中央区円山西町481-1ほか
15	都-2 盤渓都市環境林	0.05	札幌市中央区盤渓485-45ほか
16	都-3 伏見都市環境林	19.91	札幌市中央区伏見3丁目1888-347ほか
17	都-4 円山西町都市環境林	15.77	札幌市中央区円山西町2143-2ほか
18	都-5 円山西町第二都市環境林	0.18	札幌市中央区円山西町10丁目493-93ほか
19	都-6 西岡都市環境林	5.14	札幌市豊平区西岡544-7ほか
20	都-11 清田都市環境林	2.82	札幌市清田区清田329-1
都市環境林合計(7地区)		61.37	
21	他-1 伏見都市環境林隣接地	6.97	札幌市中央区伏見5丁目
22	他-2 所管緑地	0.18	札幌市中央区双子山2丁目
その他(2地区)		7.15	











	数量	(単位)
 : 特別緑地保全地区		
 : 清掃	4,500	(㎡)
 : 草刈	(325m×5m) 1,625	(㎡)
 : 落ち葉(秋)清掃		
: その他 ()		
 : 他局所管		

図面名称	平岸特別緑地保全地区	図面番号
縮尺	1 : 1,000	3 / 22

作業平面図(別図1)

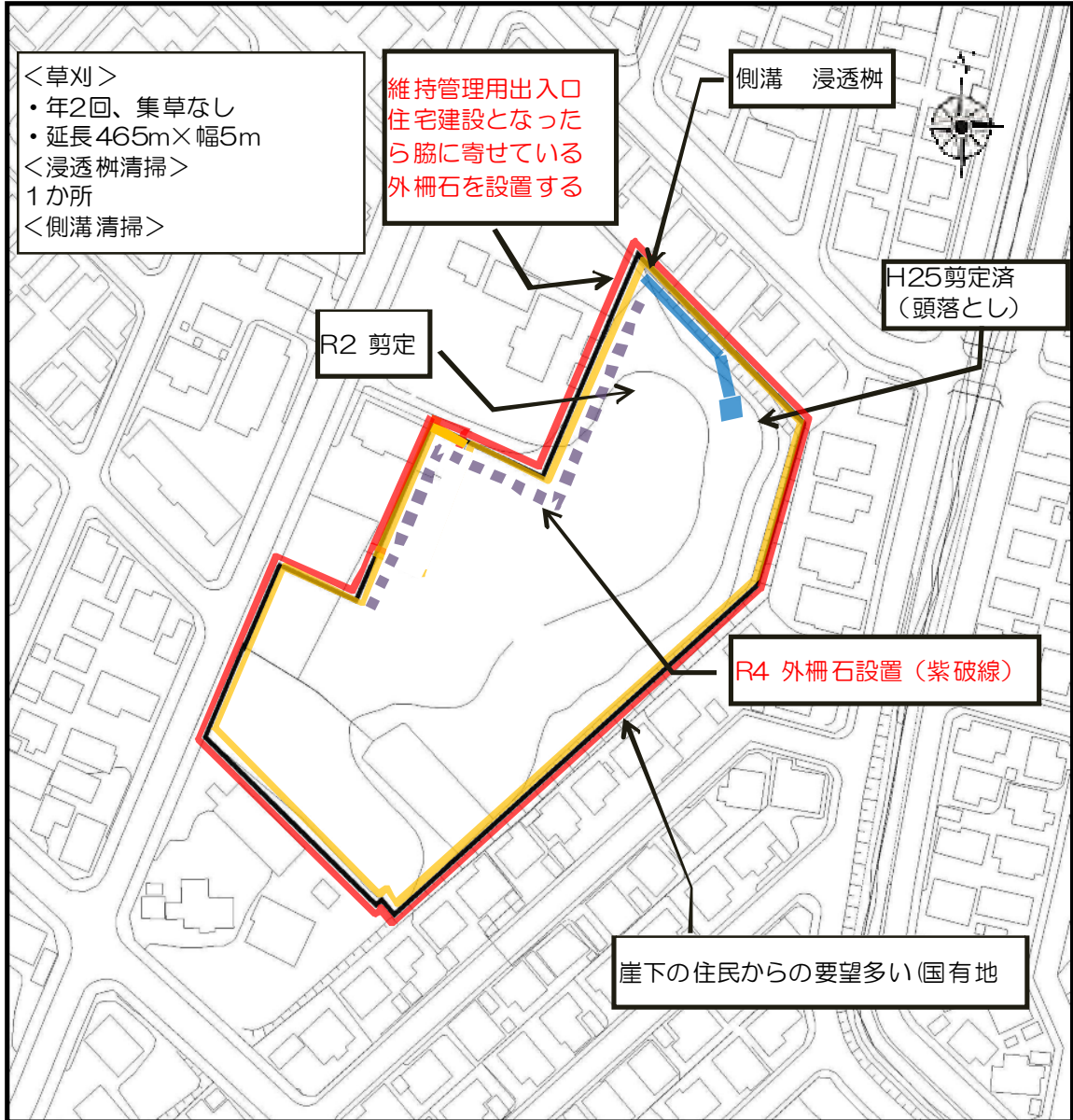








※巡視のみ

-  : 特別緑地保全地区
-  : 清掃
-  : 草刈
-  : 落ち葉(秋)清掃
-  : その他 ()
-  : 清田南公園

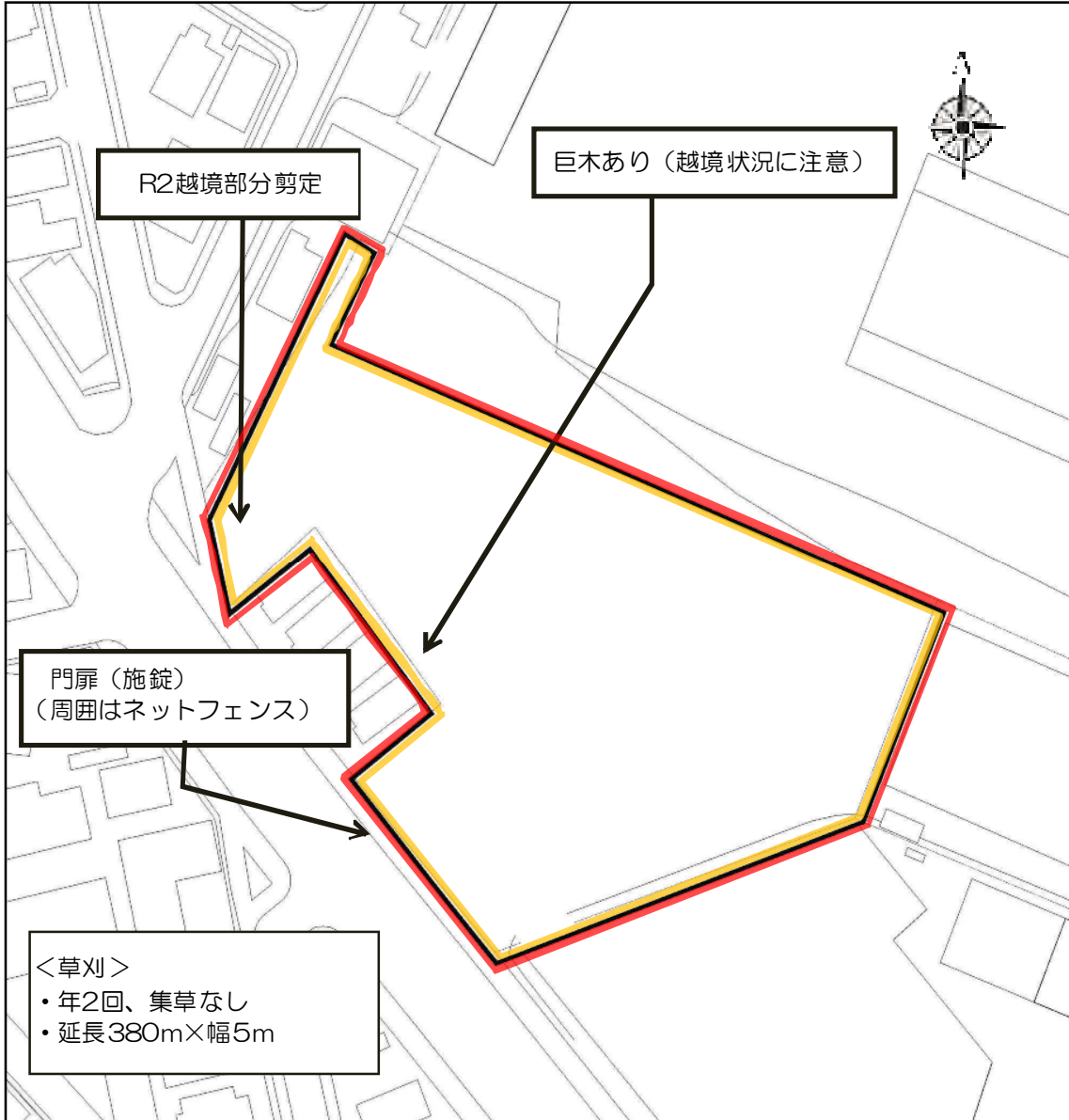
図面名称	清田特別緑地保全地区	図面番号
縮尺	1 : 2,500	4 / 22





作業平面図(別図1)



	数量	(単位)
 : 特別緑地保全地区		
 : 清掃	9,500	(m)
 : 草刈 (465m×5m)	2,325	(m)
 : 落ち葉(秋)清掃		
 : その他(素掘側溝清掃)	40	(m)
 : その他(浸透枿清掃)	1	か所

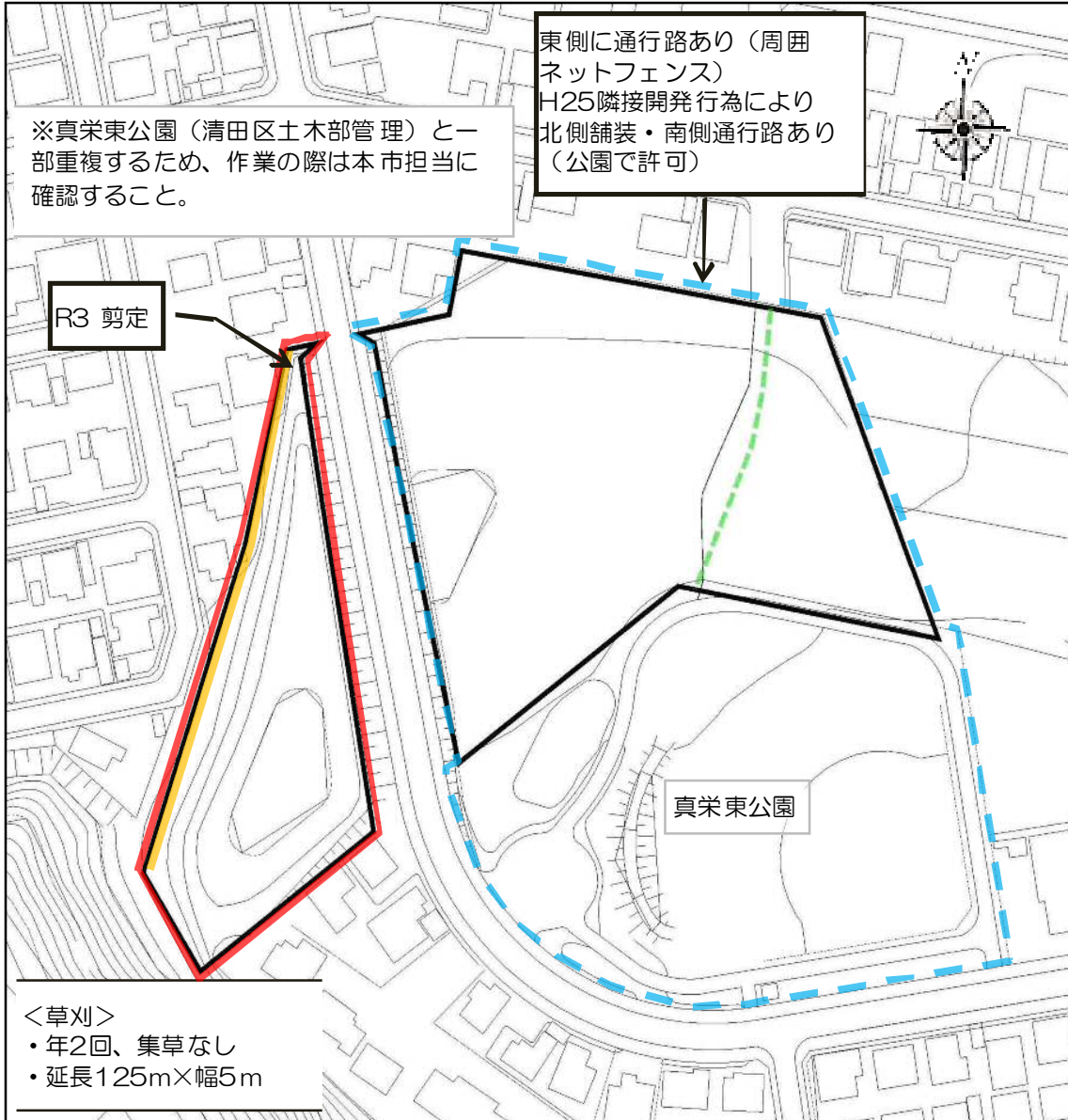
図面名称	月寒東特別緑地保全地区	図面番号
縮尺	1 : 1,500	6 / 22








- | | | |
|---|------------|---------------------|
|  | : 特別緑地保全地区 | 数量 (単位) |
|  | : 清掃 | 5,500 (m) |
|  | : 草刈 | (380m×5m) 1,900 (m) |
|  | : 落ち葉(秋)清掃 | |
| | : その他 () | |

図面名称	北野坂の上特別緑地保全地	図面番号
縮尺	1 : 1,000	7 / 22

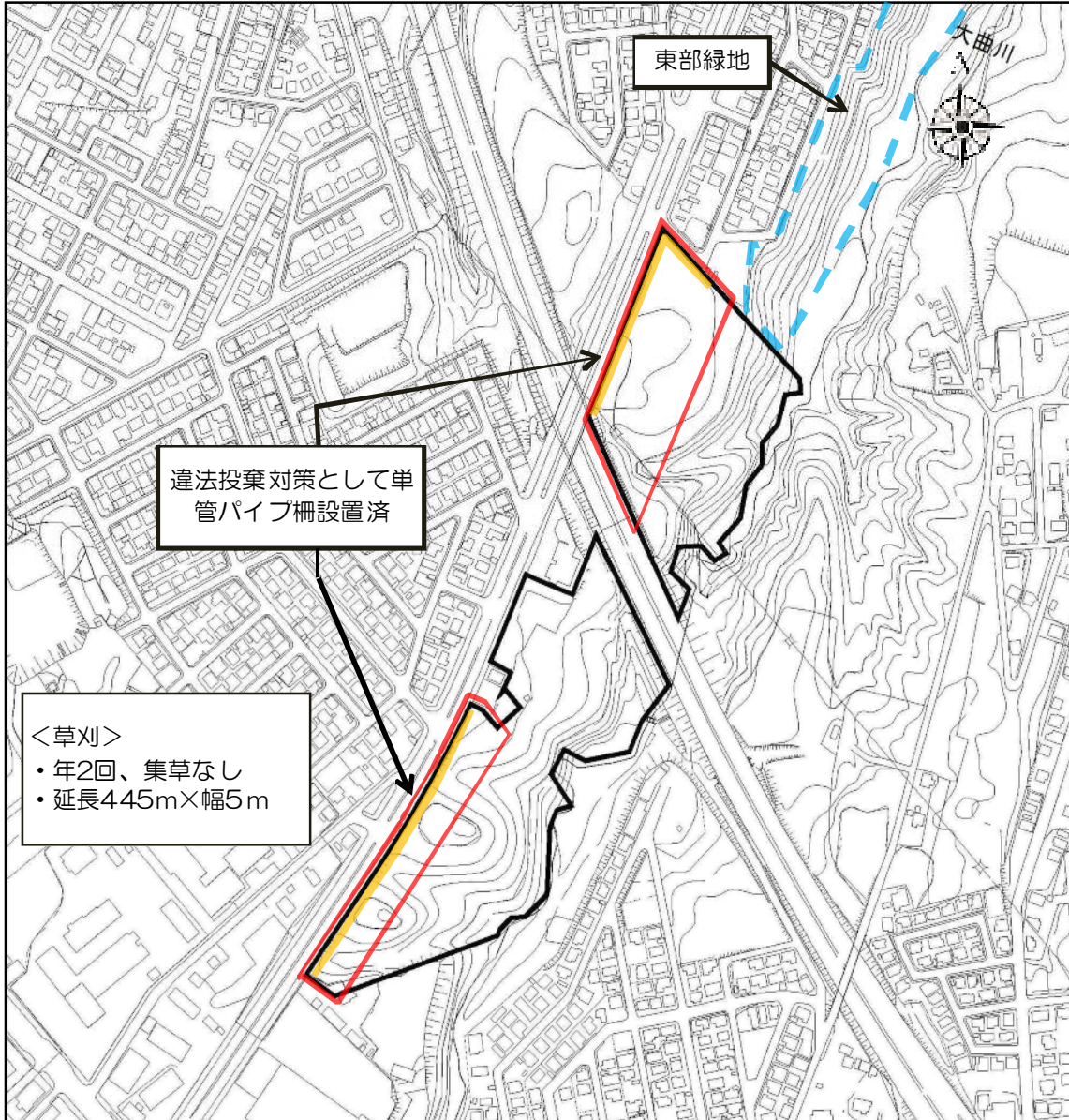
作業平面図(別図1)








	数量	(単位)
 : 特別緑地保全地区		
 : 清掃	3,500	(m)
 : 草刈	(125m×5m) 625	(m)
 : 落ち葉(秋)清掃		
: その他 ()		
 : 真栄東公園		

図面名称	真栄特別緑地保全地区	図面番号
縮尺	1 : 1,500	8 / 22

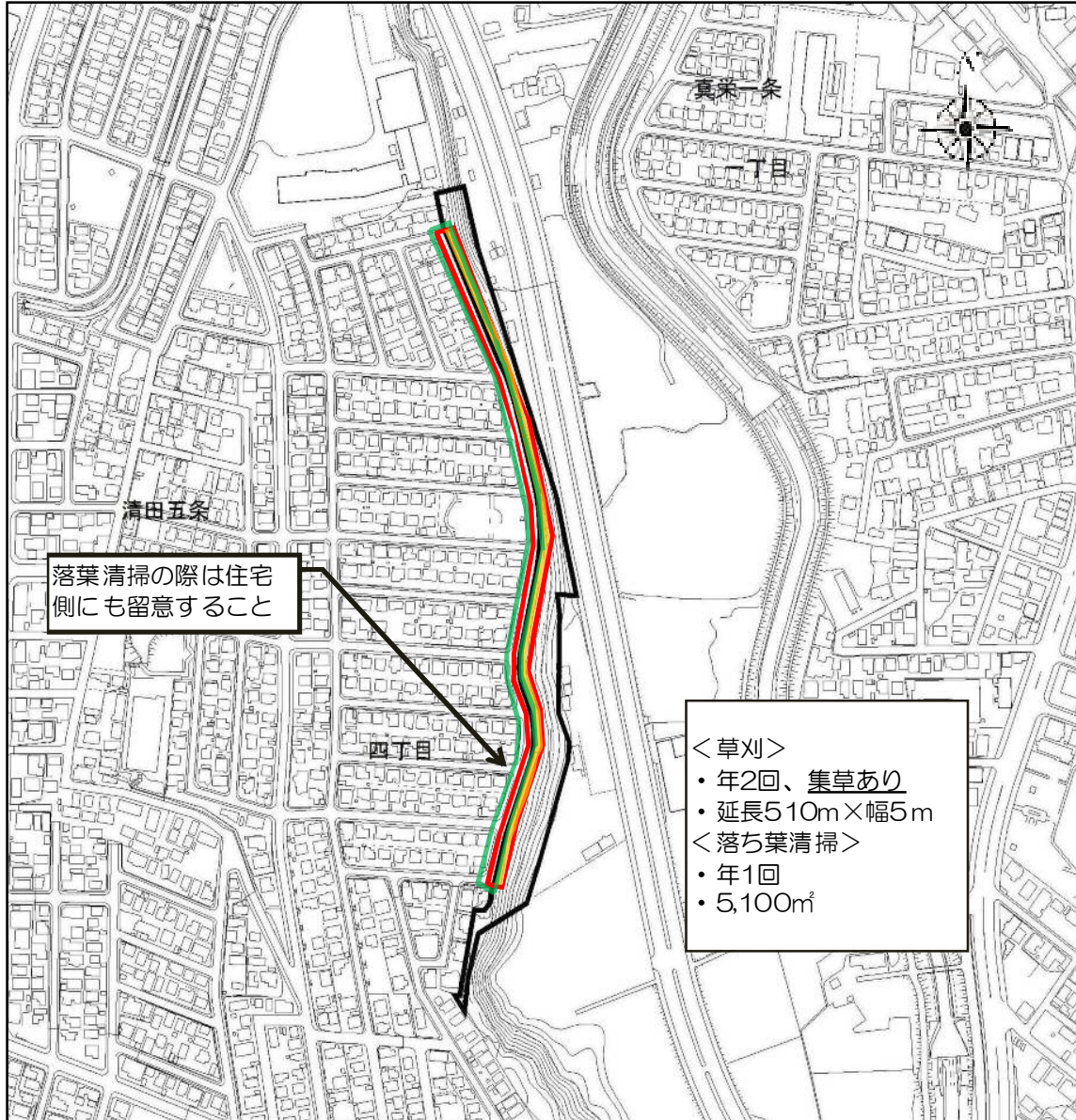
作業平面図(別図1)







	: 特別緑地保全地区	数量 (単位)
	: 清掃	19,000 (m)
	: 草刈 (445m×5m)	2,225 (m)
	: 落ち葉(秋)清掃	
	: その他 ()	
	: 東部緑地	

図面名称	三里塚特別緑地保全地区	図面番号
縮尺	1 : 5,000	9 / 22

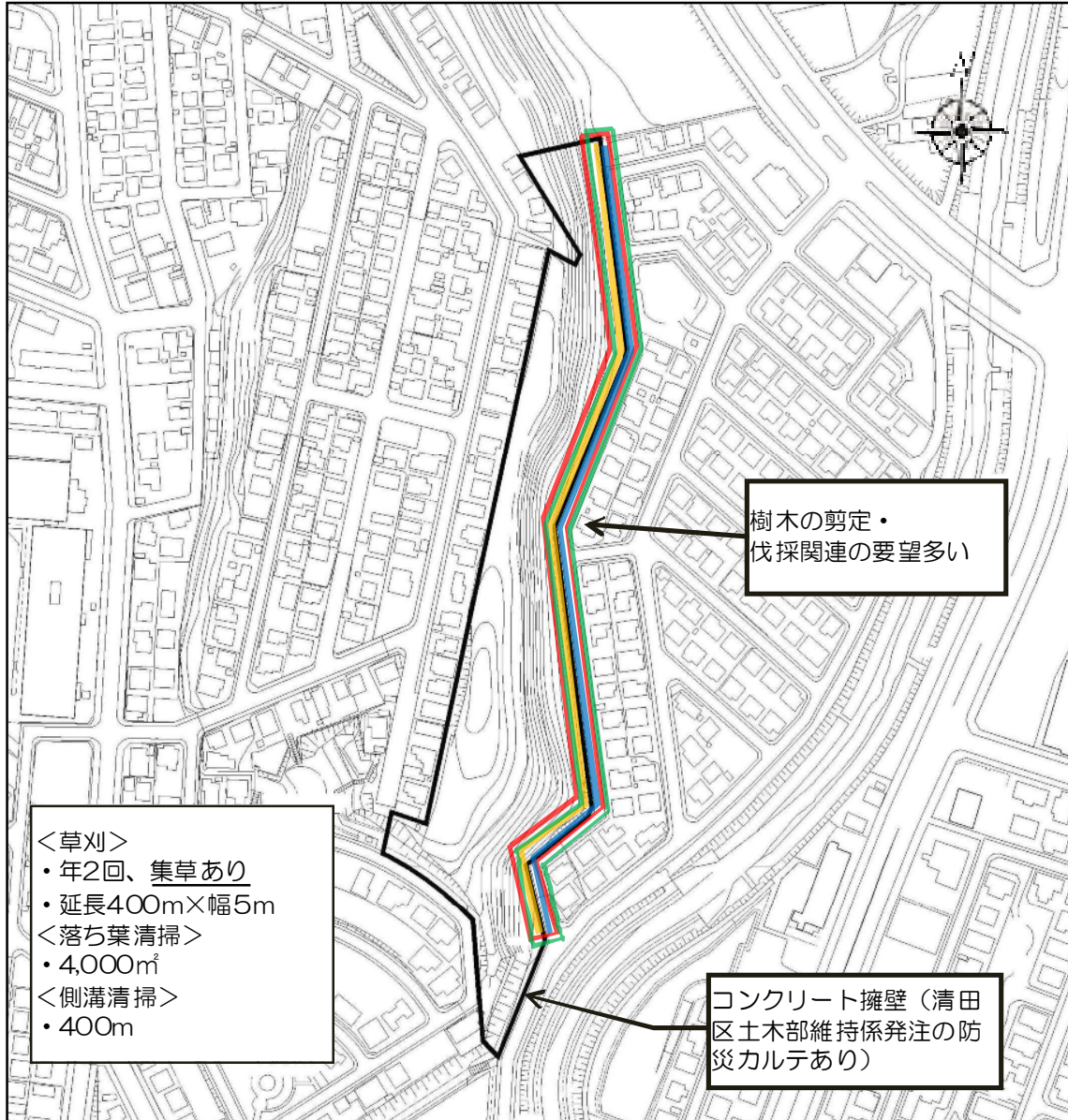
作業平面図(別図1)








	数量	(単位)
 : 特別緑地保全地区		
 : 清掃	(510m×5m) 2,550	(㎡)
 : 草刈	(510m×5m) 2,550	(㎡)
 : 落ち葉(秋)清掃	(510m×10m) 5,100	(㎡)
: その他 ()		

図面名称	清田 真栄特別緑地保全地区(1)	図面番号
縮尺	1 : 5,000	10 (1)/ 22

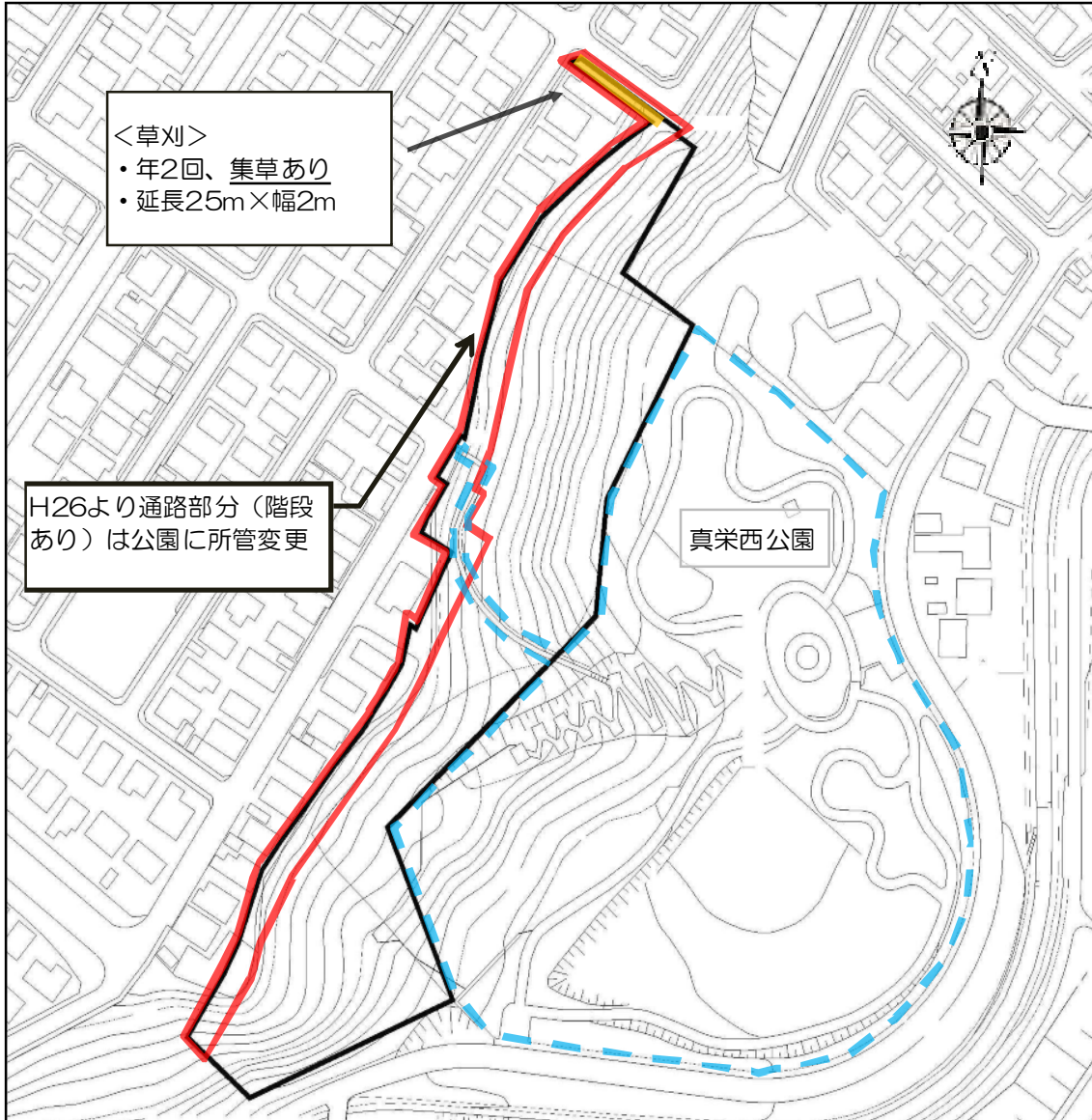
作業平面図(別図1)








	数量	(単位)
 : 特別緑地保全地区		
 : 清掃	(400m×5m) 2,000	(㎡)
 : 草刈	(400m×5m) 2,000	(㎡)
 : 落ち葉(秋)清掃	(400m×10m) 4,000	(㎡)
 : その他 (側溝清掃)	400	(m)

図面名称	清田 真栄特別緑地保全地区(2)	図面番号
縮尺	1 : 3,000	10 (2)/ 22

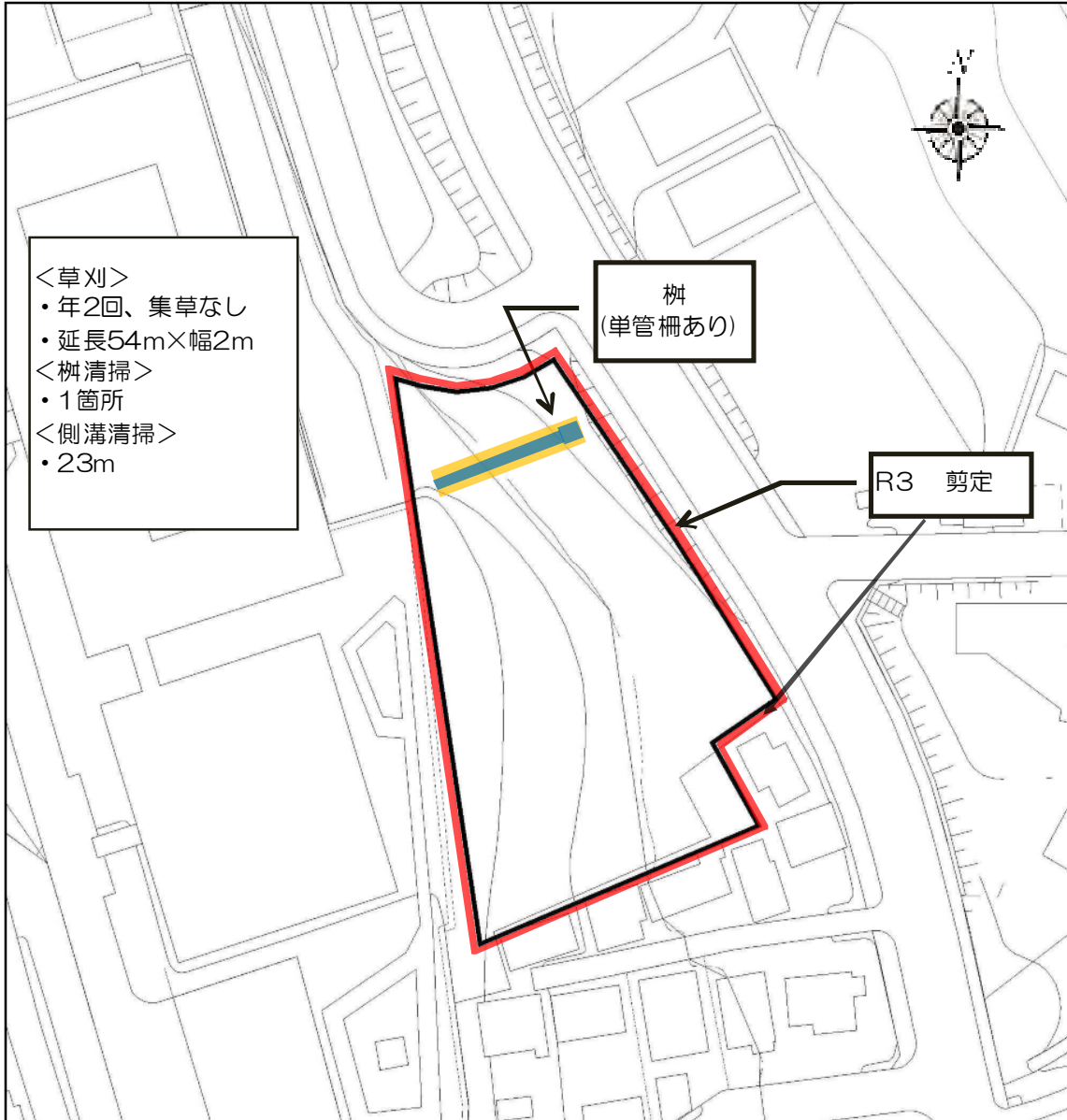
作業平面図(別図1)



- | | | | |
|---|------------|------------|-----------|
|  | : 特別緑地保全地区 | 数量 | (単位) |
|  | : 清掃 | (350m×10m) | 3,500 (㎡) |
|  | : 草刈 | (25m×2m) | 50 (㎡) |
|  | : 落ち葉(秋)清掃 | | |
| | : その他 () | | |
|  | : 真栄西公園 | | |

図面名称	清田 真栄特別緑地保全地区(3)	図面番号
縮尺	1 : 2,000	10 (3)/ 22






作業平面図(別図1)



<草刈>
 ・年2回、集草なし
 ・延長54m×幅2m
 <樹清掃>
 ・1箇所
 <側溝清掃>
 ・23m

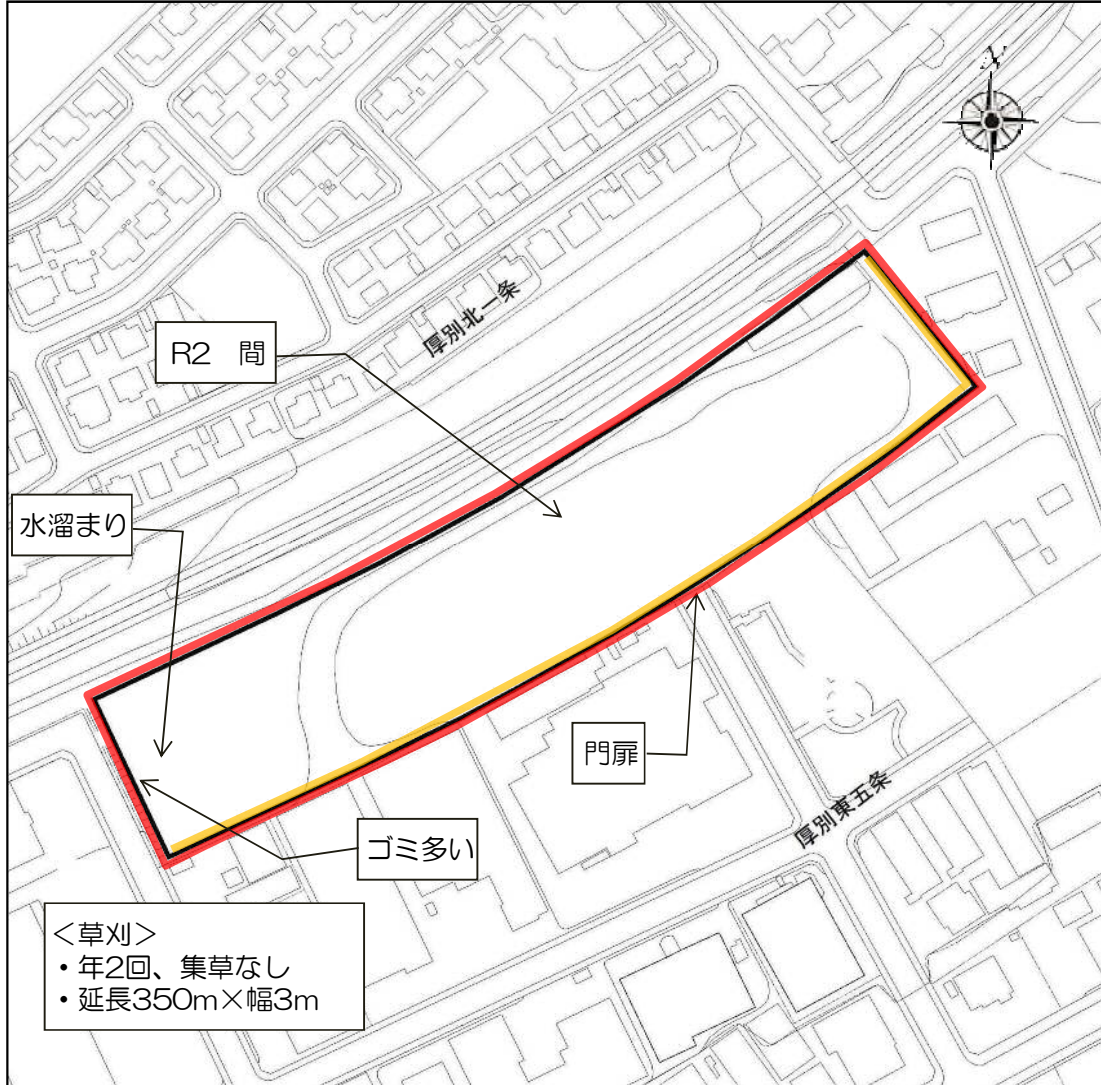
樹
(単管柵あり)





R3 剪定

	: 特別緑地保全地区	数量 (単位)
	: 清掃	3,000 (m)
	: 草刈 (54m×2m)	108 (m)
	: 落ち葉(秋)清掃	
	: その他(側溝・樹清掃)	23 (m)

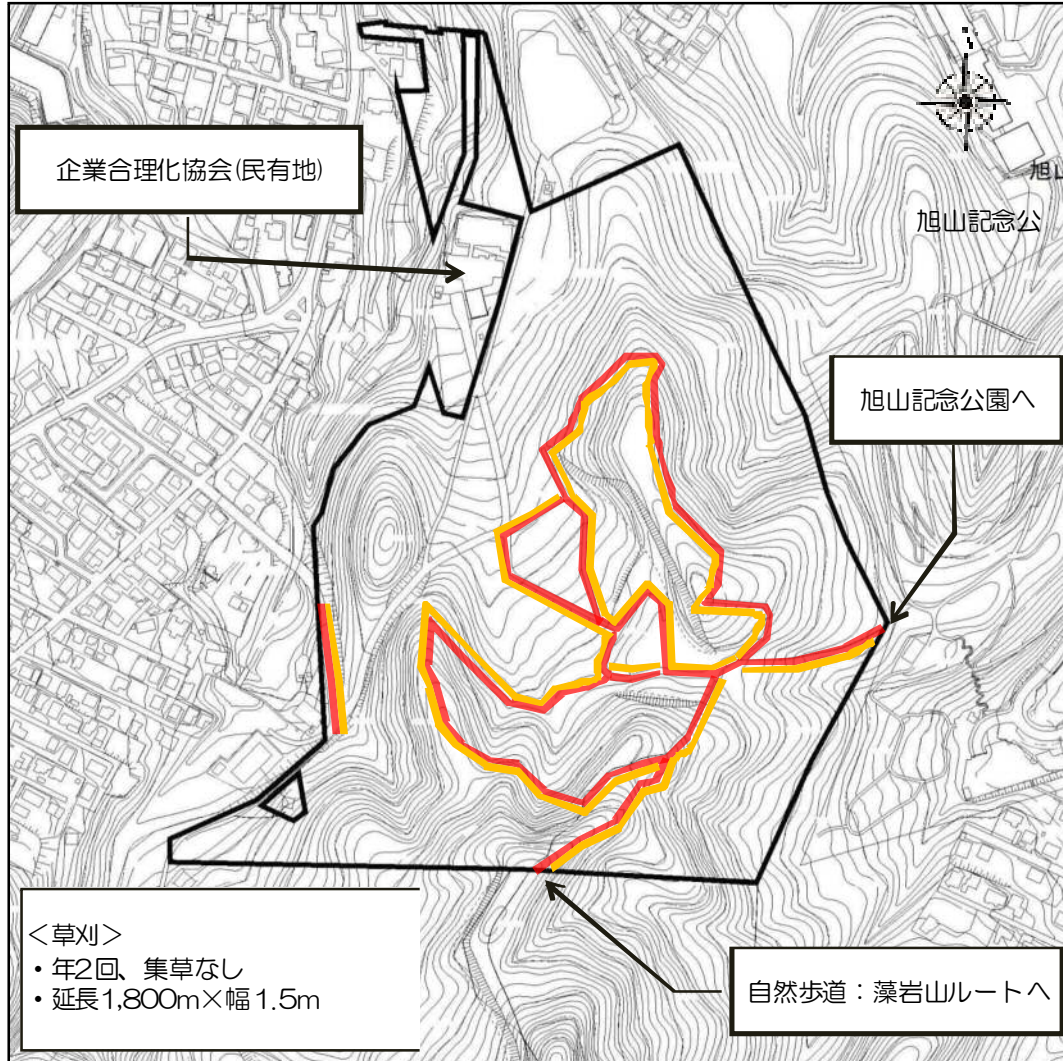
図面名称	円山西町特別緑地保全地区	図面番号
縮尺	1 : 1,000	12 / 22

作業平面図(別図1)







	数量	(単位)
 : 特別緑地保全地区		
 : 清掃	3,000	(㎡)
 : 草刈	(350m×3m) 1,050	(㎡)
 : 落ち葉(秋)清掃		
: その他 ()		

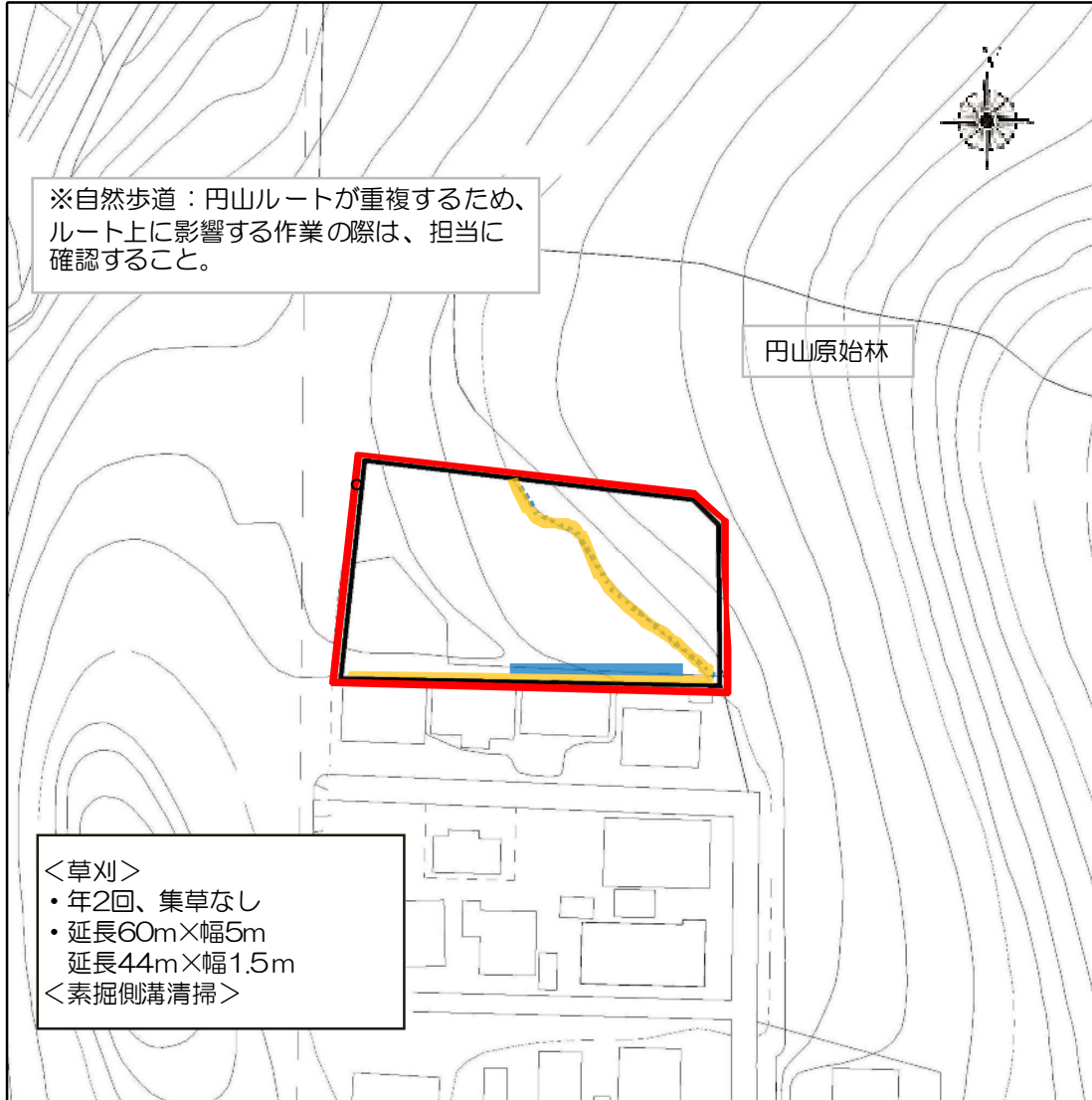
図面名称	厚別東特別緑地保全地区	図面番号
縮尺	1 : 2,000	13 / 22









<草刈>
 ・年2回、集草なし
 ・延長1,800m×幅1.5m

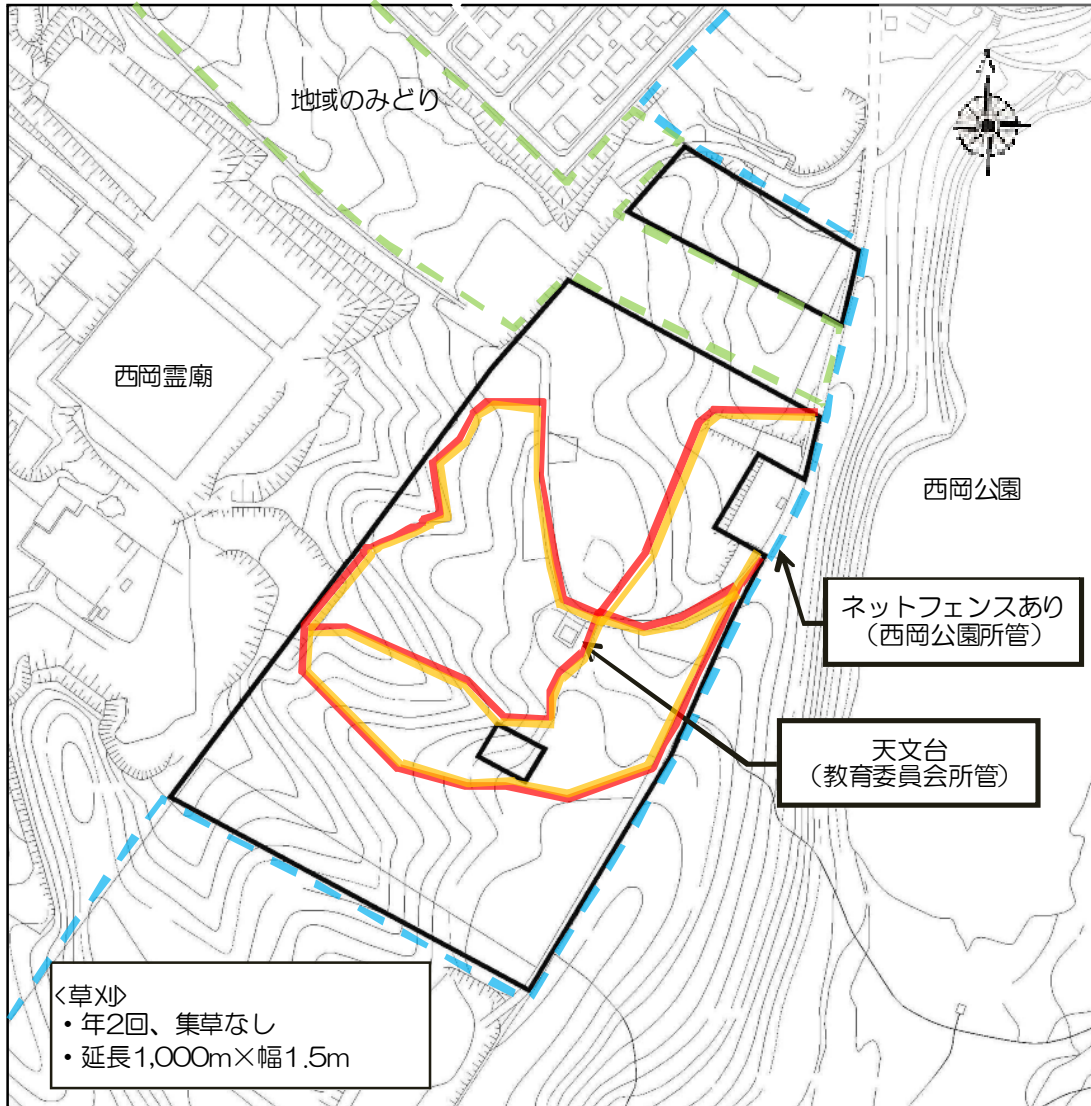
- | | | | | |
|---|------------|---------------|-------|------|
|  | : 都市環境林 | 藻岩山 | 数量 | (単位) |
|  | : 巡視 | | | |
|  | : 草刈 | (1,800m×1.5m) | 2,700 | (㎡) |
|  | : 落ち葉(秋)清掃 | | | |
| | : その他 () | | | |







図面名称	旭山都市環境林	図面番号
縮尺	1 : 5,000	14 / 22



	数量	(単位)
 : 都市環境林		
 : 巡視		
 : 草刈	(60m×5m) (34m×1.5m)	350 (㎡)
 : 落ち葉(秋)清掃		
 : その他(素掘側溝清掃)		35 (m)
 : 自然歩道(円山ルート)		

図面名称	円山西町第二都市環境林	図面番号
縮尺	1 : 1,000	18 / 22







- | | | | |
|---|------------|---------------|-----------|
|  | : 都市環境林 | 数量 | (単位) |
|  | : 巡視 | | |
|  | : 草刈 | (1,000m×1.5m) | 1,500 (㎡) |
|  | : 落ち葉(秋)清掃 | | |
| | : その他 () | | |
|  | : 西岡公園 | | |
|  | : 地域のみどり | | |

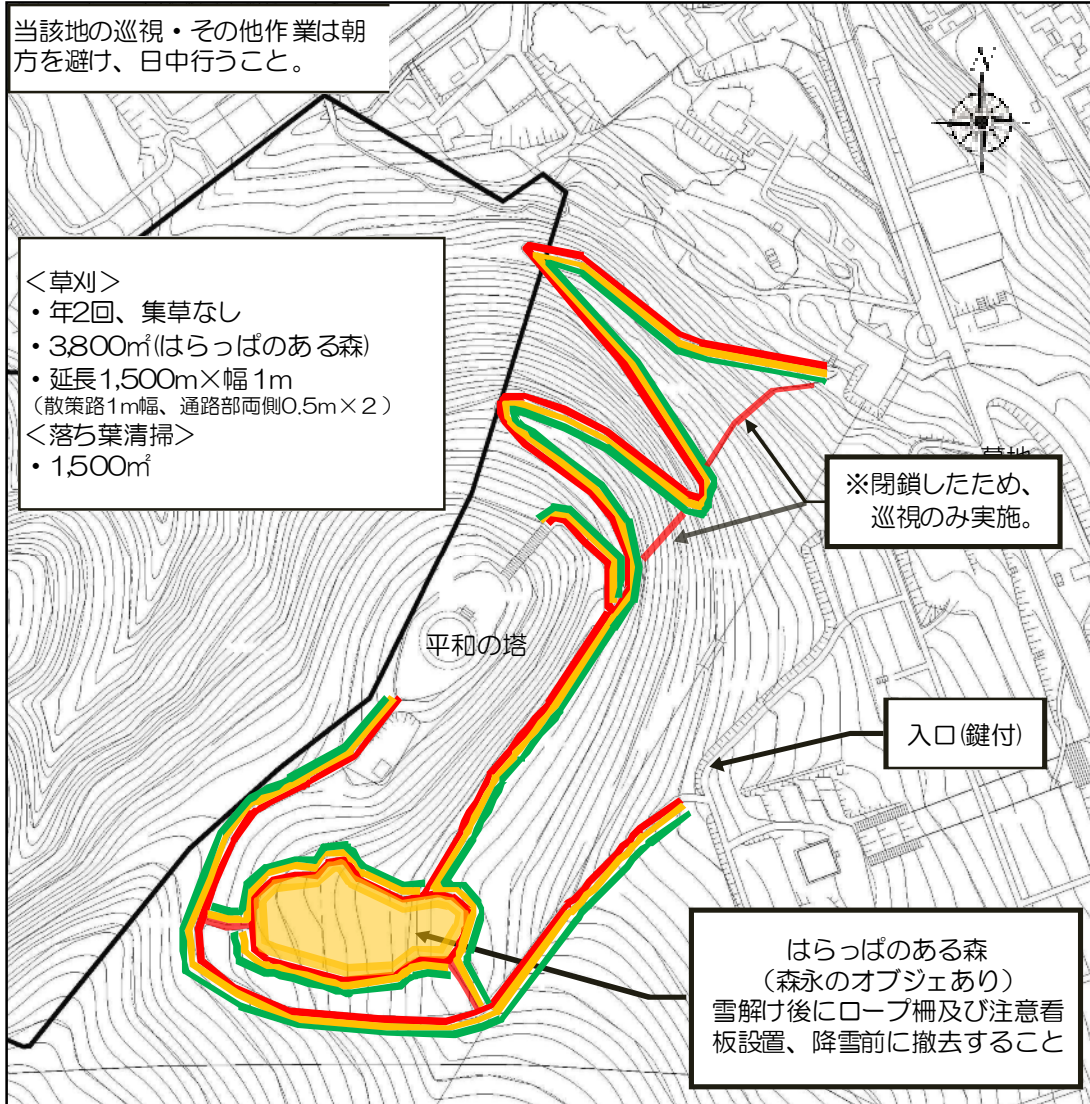
図面名称	西岡都市環境林	図面番号
縮尺	1 : 3,000	19 / 22





作業平面図(別図1)



- | | | | |
|---|------------|-----------|---------|
|  | : 都市環境林 | 数量 | (単位) |
|  | : 巡視 | | |
|  | : 草刈 | (140m×5m) | 700 (㎡) |
|  | : 落ち葉(秋)清掃 | | |
| | : その他 () | | |

図面名称	清田都市環境林	図面番号
縮尺	1 : 2,500	20 / 22



	数量	(単位)
 : 都市環境林		
 : 巡視		
 : 草刈 (1,500m×1m) +3,800㎡	5,300	(㎡)
 : 落ち葉(秋)清掃 (1,500m×1m)	1,500	(㎡)
: その他 ()		

図面名称	伏見都市環境林隣接地	図面番号
縮尺	1 : 3,000	21 / 22

