

札幌圏都市計画下水道の変更（北海道決定）

札幌圏都市計画 札幌石狩公共下水道を次のように変更する。

- 1 都市計画札幌石狩公共下水道「3. 下水管渠」中、創成川第2中継ポンプ場放流渠及び創成川第3中継ポンプ場放流渠を廃止する。
- 2 都市計画札幌石狩公共下水道「4. その他の施設」中、創成川第2中継ポンプ場及び創成川第3中継ポンプ場を廃止する。

理 由

創成川処理区において、大規模幹線の整備により不要となり、休止施設として扱ってきた創成川第2中継ポンプ場及び創成川第3中継ポンプ場、並びにその放流渠について、下水道整備が概成した現状において、今後の活用が見込まれないことから、施設を廃止することとした。

変 更 説 明 書

1 下水道の名称 札幌石狩公共下水道

2 変更概要

- 1) 大規模幹線の整備により不要となり、休止施設として扱ってきた創成川第2中継ポンプ場及び創成川第3中継ポンプ場、並びにその放流渠を廃止する。

3 新旧対照表

3. 下水管渠

「上段」：変更前、「下段」：変更後

内 訳	位 置		備 考	変更の内容
	起 点	終 点		
創成川第2中継ポンプ場放流渠	札幌市北区北34条西2丁目	札幌市北区北34条西2丁目	W2.7m L≒20m 合流管	廃止
—	—	—	—	
創成川第3中継ポンプ場放流渠	札幌市北区屯田4条1丁目	札幌市北区屯田3条3丁目	W1.2m～φ1.1m L≒640m 合流管	廃止
—	—	—	—	

4. その他の施設

「上段」：変更前、「下段」：変更後

内 訳	位 置	備 考	変更の内容
創成川第2中継ポンプ場	札幌市北区北34条西2丁目	敷地面積約 2,500m ² 揚水能力 516.0m ³ /分	廃止
—	—	—	
創成川第3中継ポンプ場	札幌市北区屯田3条3丁目	敷地面積約 2,000m ² 揚水能力 119.7m ³ /分	廃止
—	—	—	

創成川第3中継ポンプ場及び放流渠



札幌圏都市計画下水道の変更（北海道決定）

札幌石狩公共下水道
 総括図
 縮尺 1/130,000



創成川第2中継ポンプ場及び放流渠



凡 例	
	排水区域
	幹線管渠（合流・汚水）
	幹線管渠（雨水）
	処理施設
	ポンプ施設
	変更前又は廃止
	新規決定又は変更後
	変更なし


凡 例	
	伏古川雨水ポンプ場
	伏古川雨水ポンプ場
	伏古川雨水ポンプ場
	伏古川雨水ポンプ場
	伏古川雨水ポンプ場
	伏古川雨水ポンプ場
	伏古川雨水ポンプ場
	伏古川雨水ポンプ場
	伏古川雨水ポンプ場
	伏古川雨水ポンプ場
	伏古川雨水ポンプ場
	伏古川雨水ポンプ場
	伏古川雨水ポンプ場
	伏古川雨水ポンプ場
	伏古川雨水ポンプ場
	伏古川雨水ポンプ場
	伏古川雨水ポンプ場
	伏古川雨水ポンプ場
	伏古川雨水ポンプ場
	伏古川雨水ポンプ場
	伏古川雨水ポンプ場

札幌圏都市計画下水道の変更

札幌石狩公共下水道

計画図 No.1

縮尺 1/2,000



創成川第2
中継ポンプ場

敷地境界



放流渠

創成川通(国道231号)

創成川

小樽市方面 ← 札幌自動車道 → 江別市方面

凡例

- | | |
|---|------------------------------|
|  | 廃止するその他の施設
(創成川第2中継ポンプ場) |
|  | 廃止する下水管渠
(創成川第2中継ポンプ場放流渠) |

札幌圏都市計画下水道の変更

札幌石狩公共下水道

計画図 No.2

縮尺 1/2,000





創成川第3
中継ポンプ場

敷地境界

放流渠

創成川通(国道207号)
創成川

凡例	
	廃止するその他の施設 (創成川第3中継ポンプ場)
	廃止する下水管渠 (創成川第3中継ポンプ場放流渠)