












宮の沢駅周辺地区

縮尺
0 500 1000m



凡	例
<p>—— 地区計画の区域</p> <p>—— 再開発等促進区の区域</p> <p>主要な公共施設</p> <p> 道路1号</p> <p> 広場1号</p>	<p>----- 地区整備計画の区域</p> <p>地区施設</p> <p> 歩道状空地1号</p> <p> 歩道状空地2号</p> <p> 歩道状空地3号</p> <p> 歩道状空地4号</p> <p> 広場2号</p> <p> 広場3号</p> <p> 広場4号</p> <p>地区の区分 (- - - - 区分界)</p> <p>ターミナル地区 , 学習・交流地区</p>

縮尺

