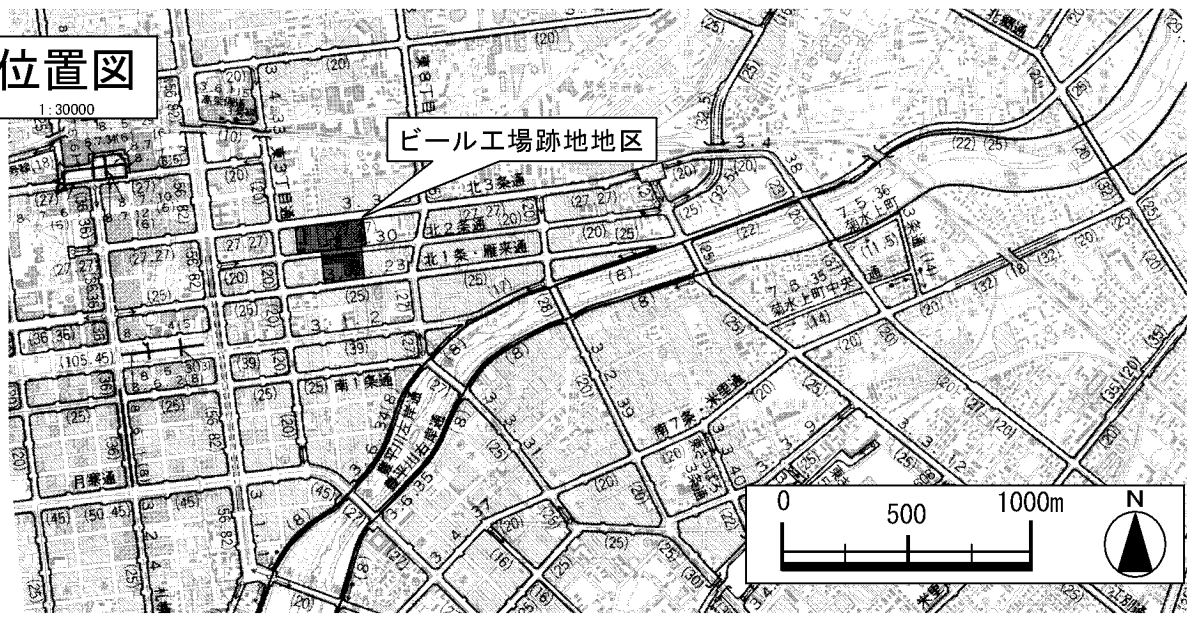


札幌圏都市計画 ビール工場跡地地区 地区計画

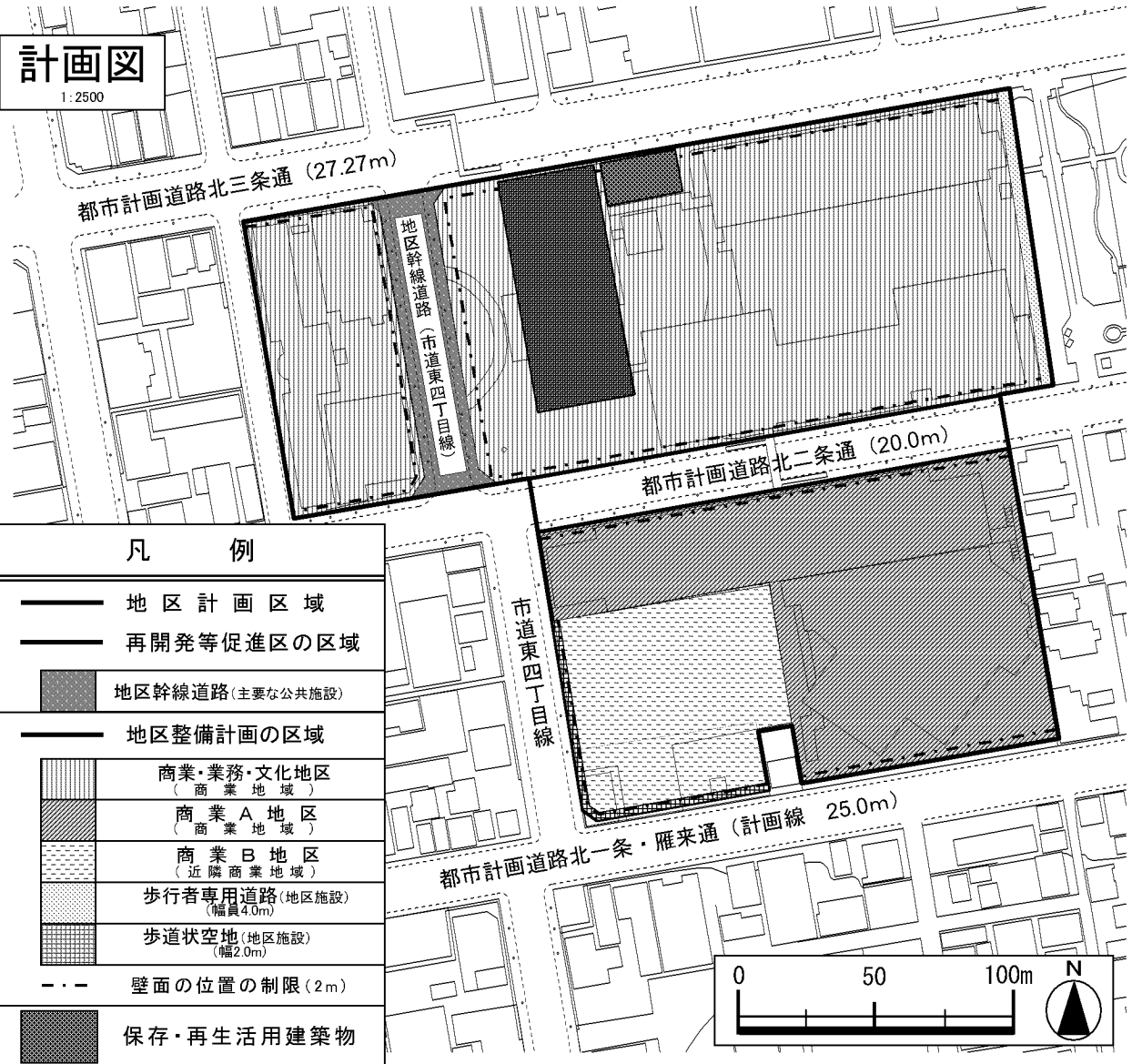
位置図

1:30000



計画図

1:2500



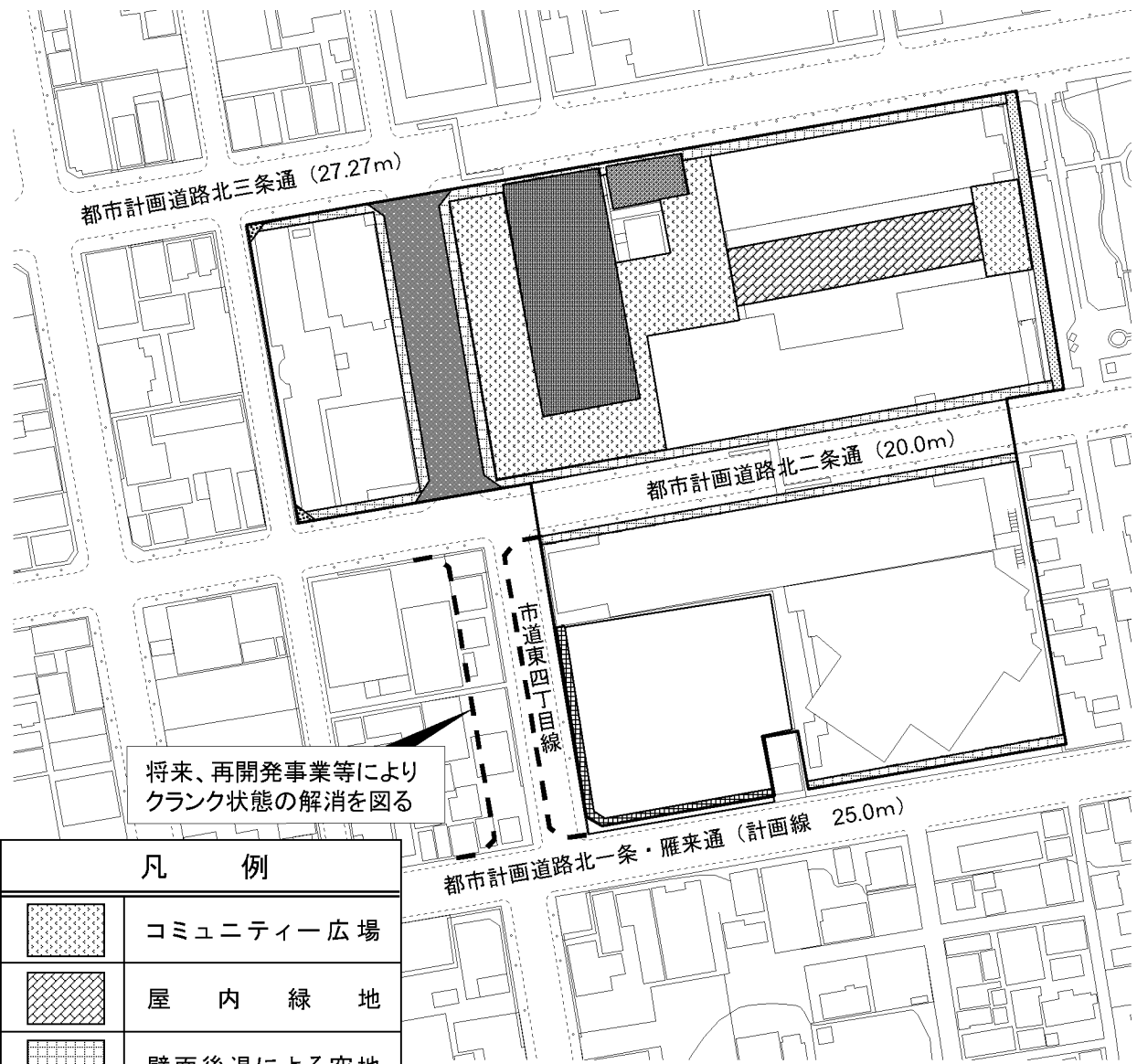
凡 例

	地区計画区域
	再開発等促進区の区域
	地区幹線道路(主要な公共施設)
	地区整備計画の区域
	商業・業務・文化地区 (商業地域)
	商業A地区 (商業地域)
	商業B地区 (近隣商業地域)
	歩行者専用道路(地区施設) (幅員4.0m)
	歩道状空地(地区施設) (幅2.0m)
	壁面の位置の制限(2m)
	保存・再生活用建築物

札幌圏都市計画 ビール工場跡地地区 地区計画

方針付図

1:2500



将来、再開発事業等によりクランク状態の解消を図る

凡 例	
	コミュニティー広場
	屋内緑地
	壁面後退による空地
	地区幹線道路(主要な公共施設)
	歩行者専用道路(地区施設) (幅員4.0m)
	歩道状空地(地区施設) (幅2.0m)
	道路の隅切整備
	保存・再生活用建築物

