

札幌圏都市計画道路の変更（札幌市決定）

都市計画道路 3・4・165 号 太平中央通を次のように変更する。

種別	名称		位置			区域	構造				備考
	番号	路線名	起点	終点	主な経過地		延長	構造形式	車線の数	幅員	
幹線街路	3・4・165	太平中央通	札幌市北区太平11条1丁目	札幌市北区太平7条6丁目	札幌市北区太平10条6丁目	約1,740m	地表式	2車線	16m	幹線街路と平面交差5箇所	

「区域及び構造は計画図表示のとおり」

理由

3・4・165号太平中央通の未着手区間について、札幌市都市計画道路の見直し方針に基づき検討を行ったところ、現況道路において都市計画道路の機能が概ね確保されていることから、当該区間について現況の道路線形に合わせて変更するものである。

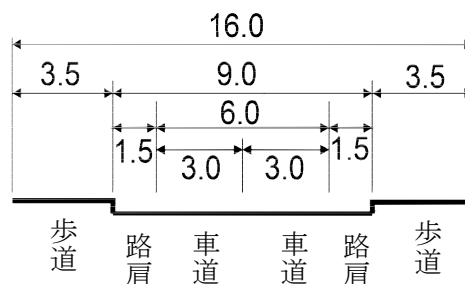
変更説明

新		旧		変更内容
番号	路線名	番号	路線名	
3・4・165	太平中央通	3・4・165	太平中央通	一部区域の変更 線形の変更 (変更区間L=60m)

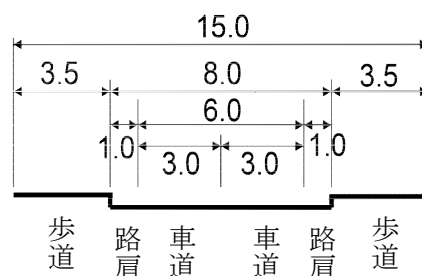
定規図

3・4・165 太平中央通

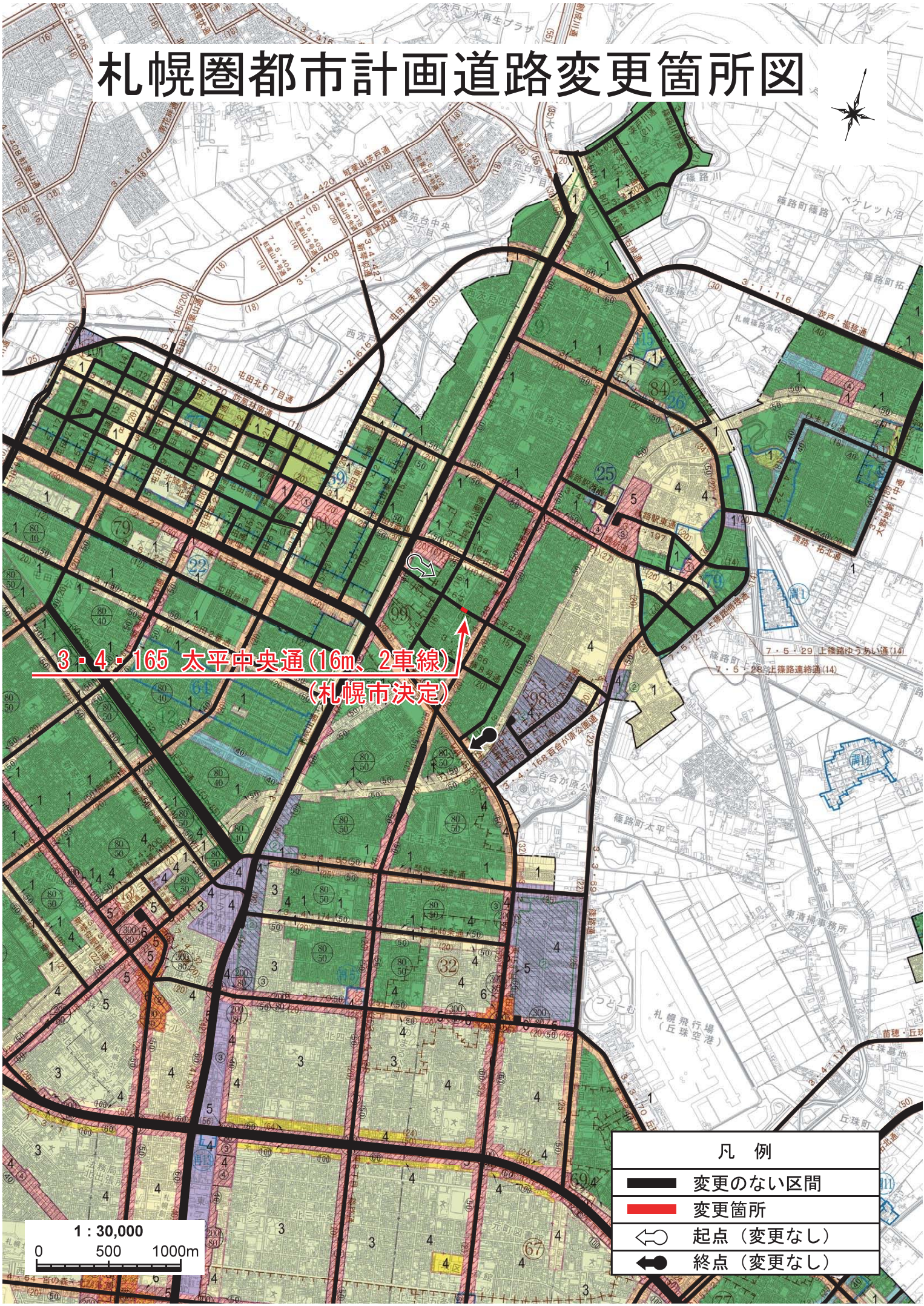
【代表断面】



【変更区間の断面（参考）】



札幌圏都市計画道路変更箇所図



3・4・165 太平中央通 (16m、2車線)
(札幌市決定)

1 : 30,000
0 500 1000m

凡例	
	変更のない区間
	変更箇所
	起点 (変更なし)
	終点 (変更なし)