

## 札幌圏都市計画道路の変更（札幌市決定）

都市計画道路中 3・2・616 号屯田・茨戸通を次のように変更する。

種別	名称		位置			区域	構造				備考
	番号	路線名	起点	終点	主な経過地	延長	構造形式	車線の数	幅員	地表式の区間における鉄道等との交差の構造	
幹線街路	3・2・616	屯田・茨戸通	札幌市北区屯田町	札幌市北区東茨戸1条1丁目	札幌市北区西茨戸	約4,450m	地表式	4車線	33m	幹線街路と平面交差4箇所 幹線街路新琴似第5横通と立体交差	主要道道 札幌北広島環状線

「区域及び構造は箇所図表示のとおり」

### 理由書

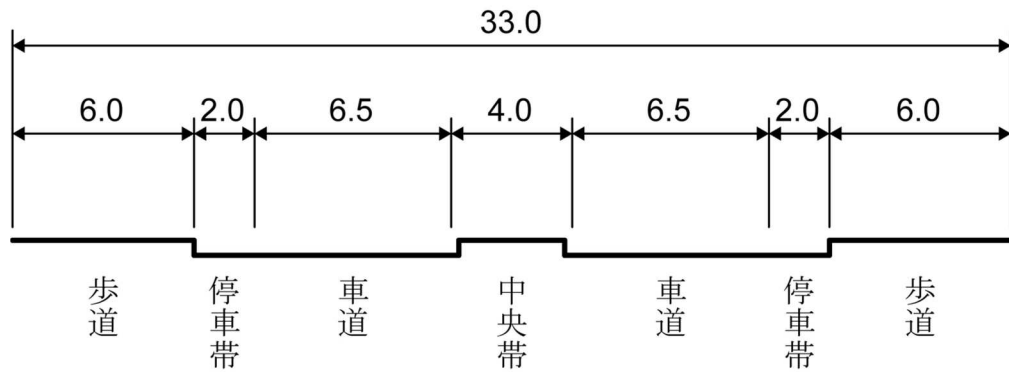
3・2・616号 屯田・茨戸通について、屯田西工区における測量・設計を行った結果、擁壁・高架区間の区域と幅員を変更する必要が生じたため、これに伴い一部区域、幅員を変更するものである。

### 変更説明書

新		旧		変更内容
番号	路線名	番号	路線名	
3・2・616	屯田・茨戸通	3・2・616	屯田・茨戸通	一部区域の変更 一部幅員の拡幅変更 (擁壁区間：25.0m→26.5m、変更区間 L=500m) (高架区間：25.0m→25.8m、変更区間 L=180m)

定規図

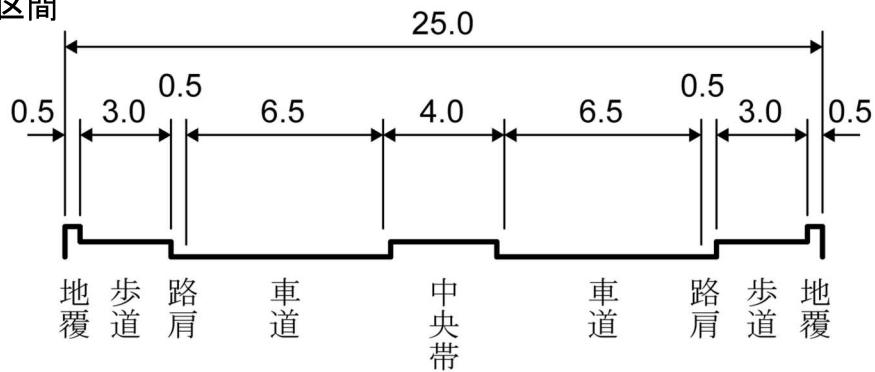
3・2・616 屯田・茨戸通(代表断面)



【参考】3・2・616 屯田・茨戸通の新旧断面

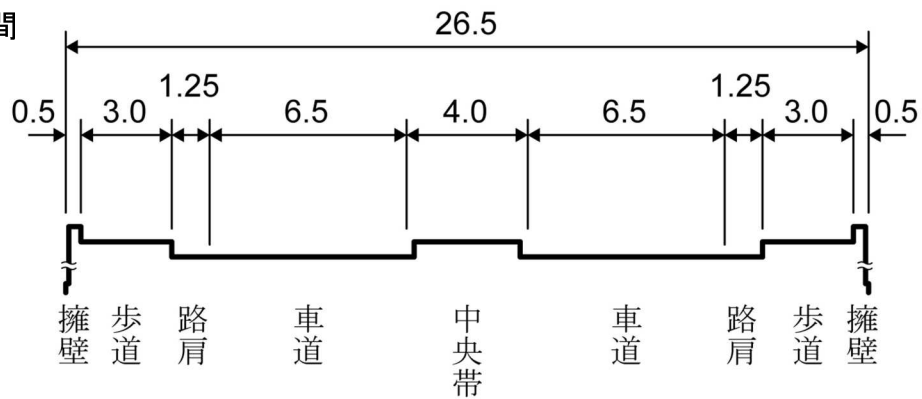
<旧断面>

擁壁・高架区間

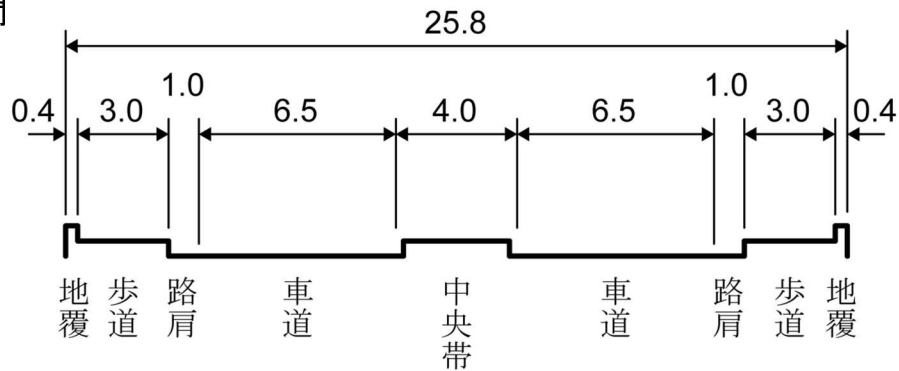


<新断面>

①擁壁区間



②高架区間

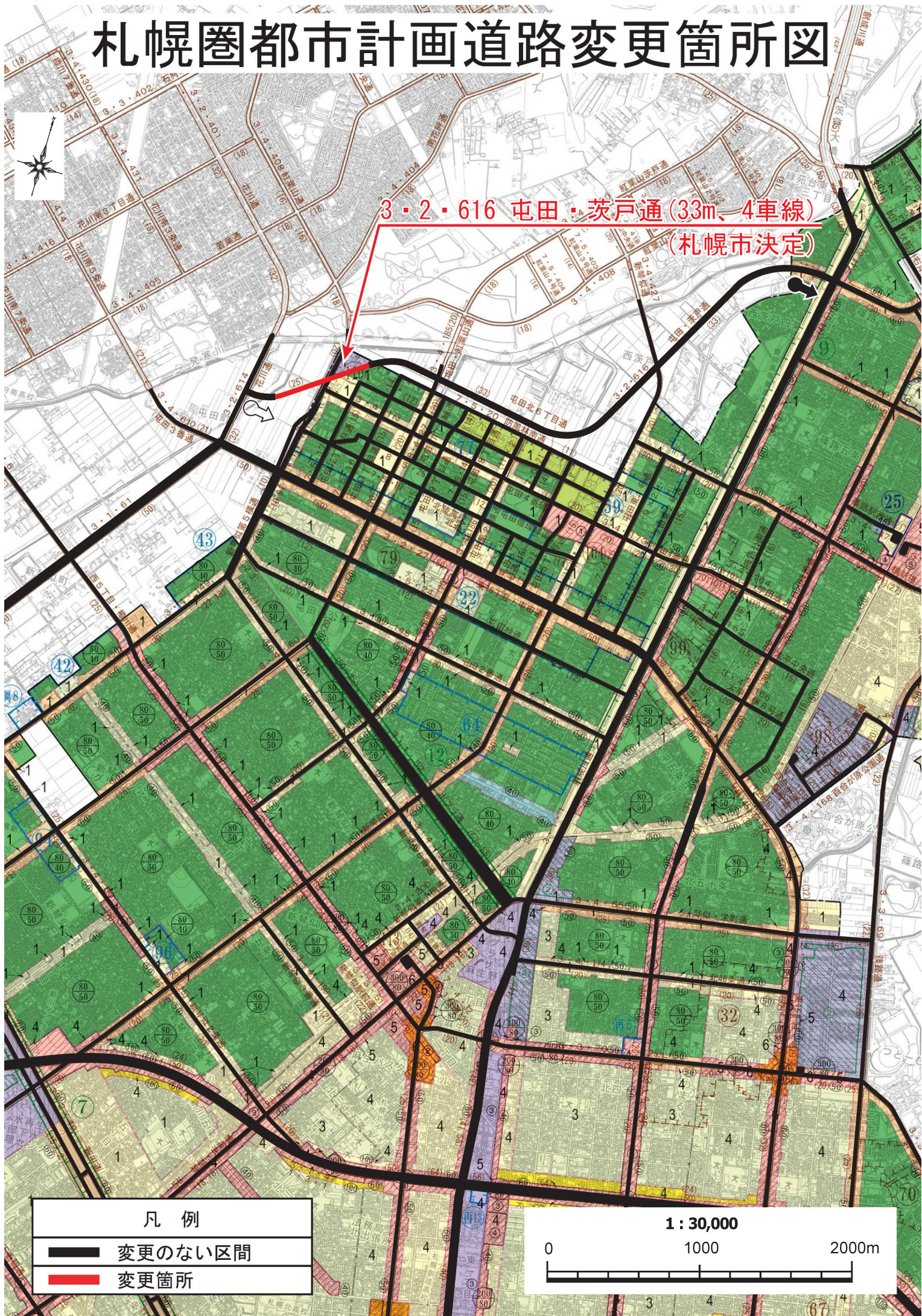




# 札幌圏都市計画道路変更箇所図



3・2・616 屯田・茨戸通 (33m、4車線)  
(札幌市決定)



## 凡例

- 変更のない区間
- 変更箇所

1 : 30,000

