

## 札幌圏都市計画道路の変更（札幌市決定）

都市計画道路中 3・3・23 号北 1 条・雁来通を次のように変更する。

種別	名称		位置			区域	構造				備考
	番号	路線名	起点	終点	主な経過地	延長	構造形式	車線の数	幅員	地表式の区間における鉄道等との交差の構造	
幹線街路	3・3・23	北 1 条・雁来通	札幌市中央区北 1 条西 3 丁目	札幌市東区東雁来町	札幌市中央区北 1 条東 14 丁目	約 7,950m	地表式	4 車線	25m	J R 函館本線と立体交差 自動車専用道路と立体交差 1 箇所 幹線街路と平面交差 14 箇所	国道 12 号 国道 275 号

「区域及び構造は箇所図表示のとおり」

### 理由

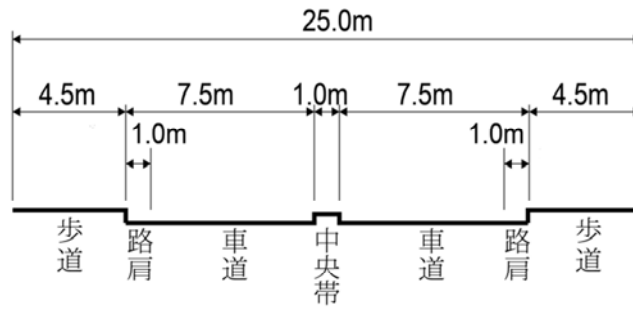
3・3・23 号 北 1 条・雁来通と J R 函館本線との交差部において、擁壁を施工する際の周辺建築物への影響を回避するため、一部幅員の縮小を行う。

### 変更説明

新		旧		変更内容
番号	路線名	番号	路線名	
3・3・23	北 1 条・雁来通	3・3・23	北 1 条・雁来通	一部幅員の縮小変更 (22m~46m→22m~44.9m、変更区間 L=約 460m)

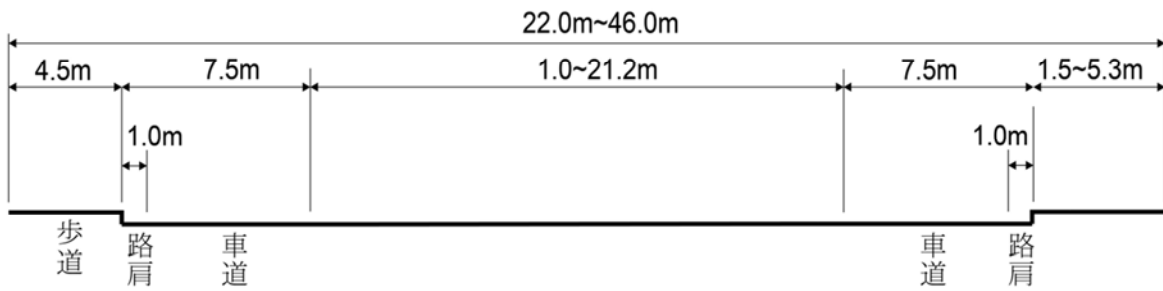
定規図

3・3・23 北1条・雁来通(代表断面)

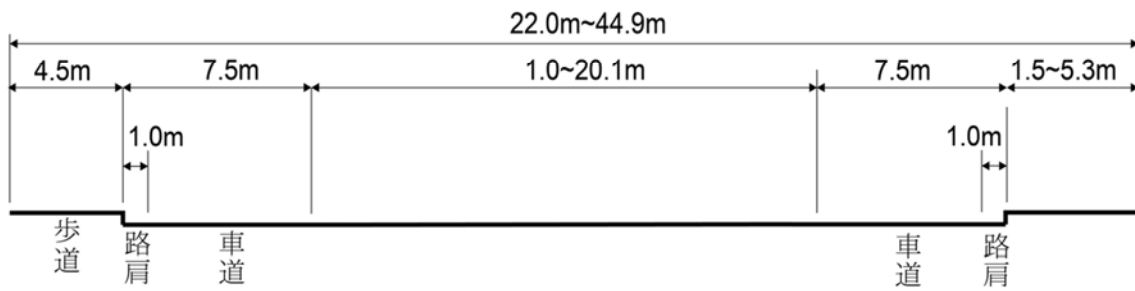


【参考】今回変更区間

変更前

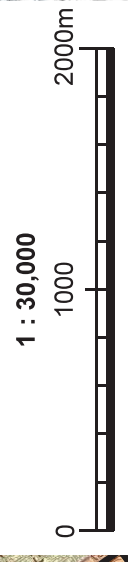


変更後



# 札幌圏都市計画道路変更箇所図

3・3・23 北1条・雁来通 (25m、4車線)  
(札幌市決定)



凡例	
	変更のない区間
	変更前
	変更後

