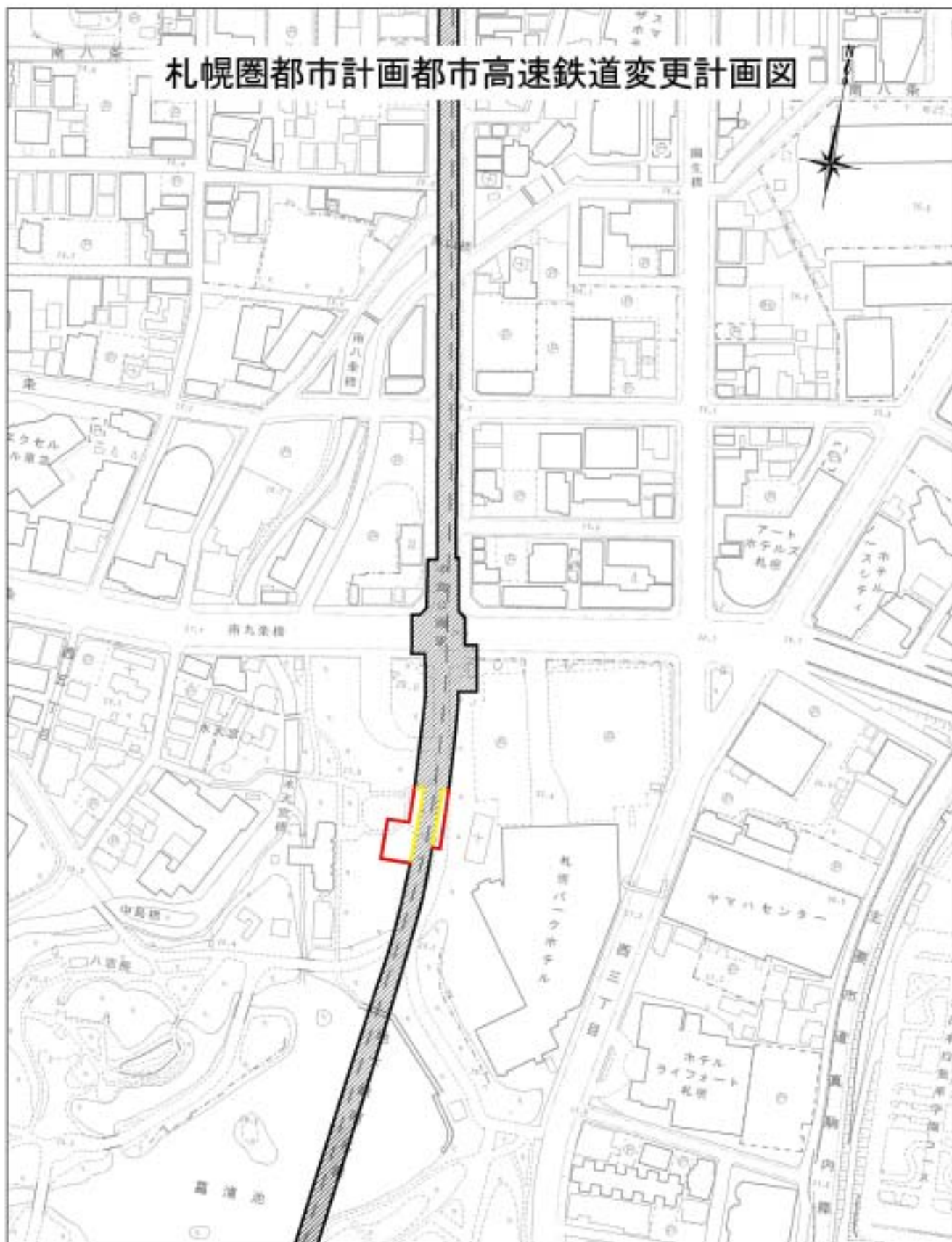
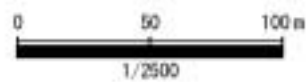
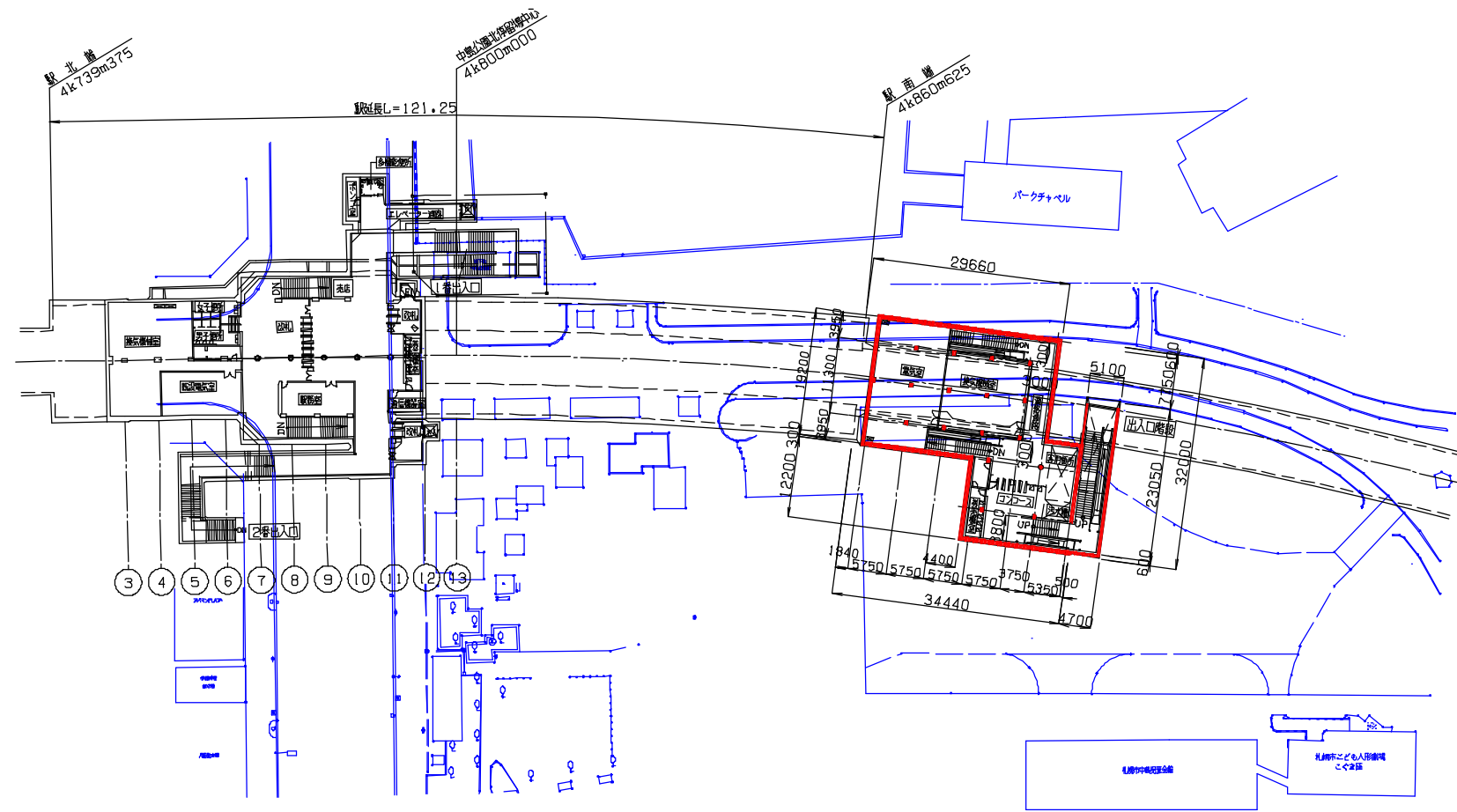


札幌圏都市計画都市高速鉄道変更計画図

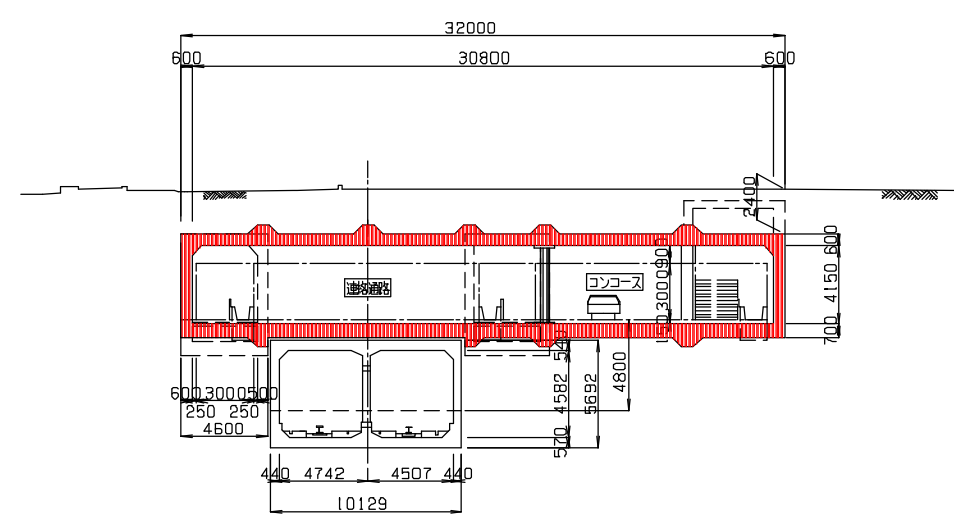


凡 例	
	変更前の区域
	変更後の区域

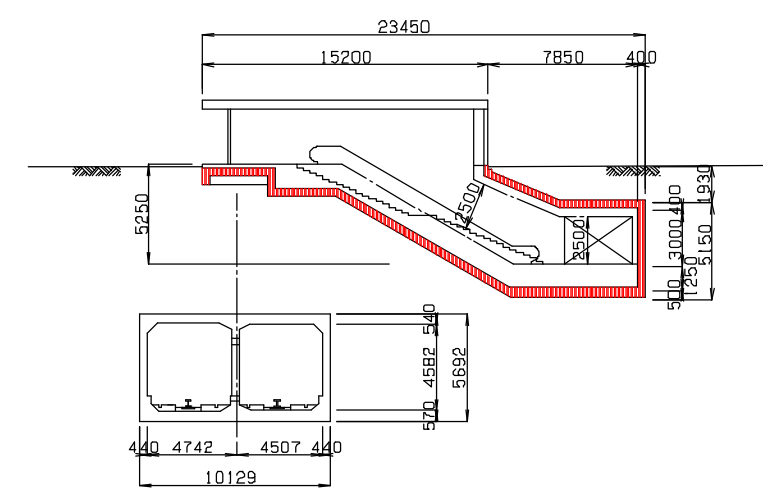




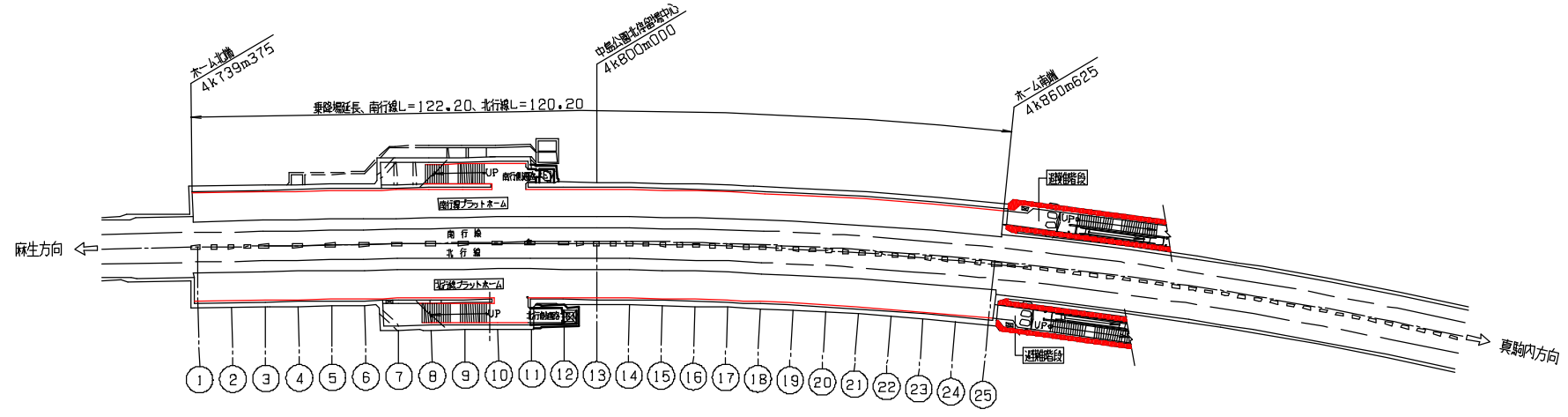
地下1階平面図 S=1/500



避難階段 断面図 S=1/200



出入口階段 断面図 S=1/200



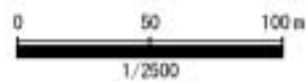
地下2階平面図 S=1/500

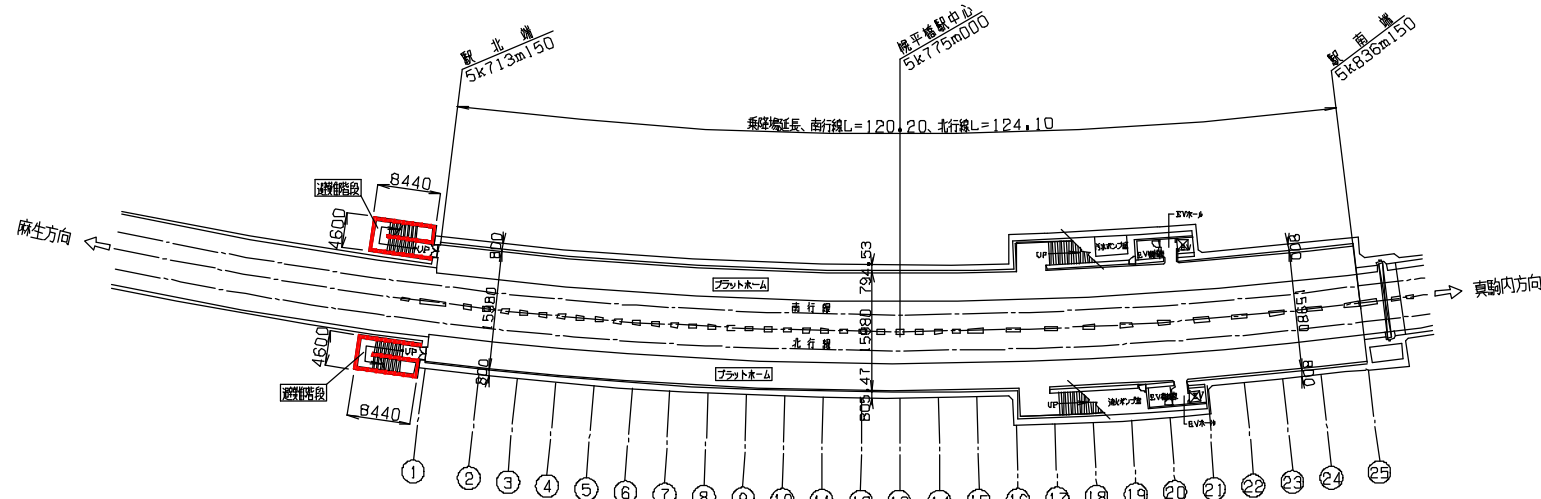
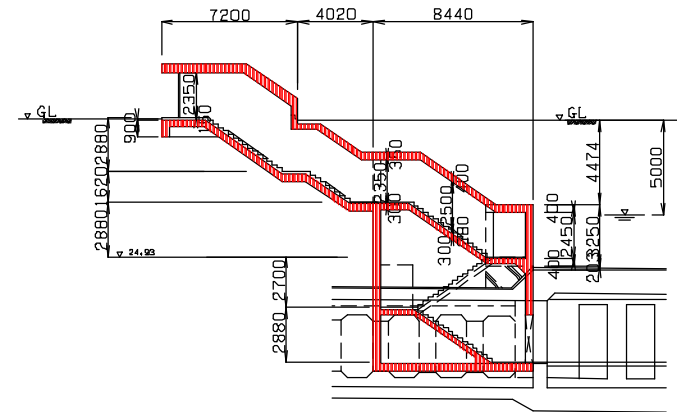
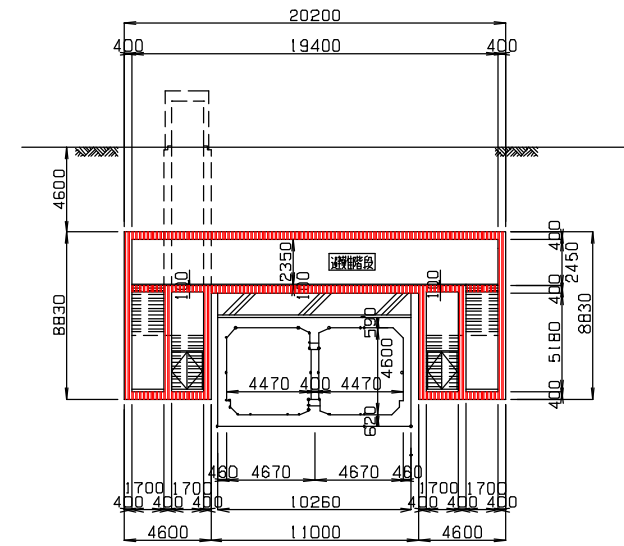
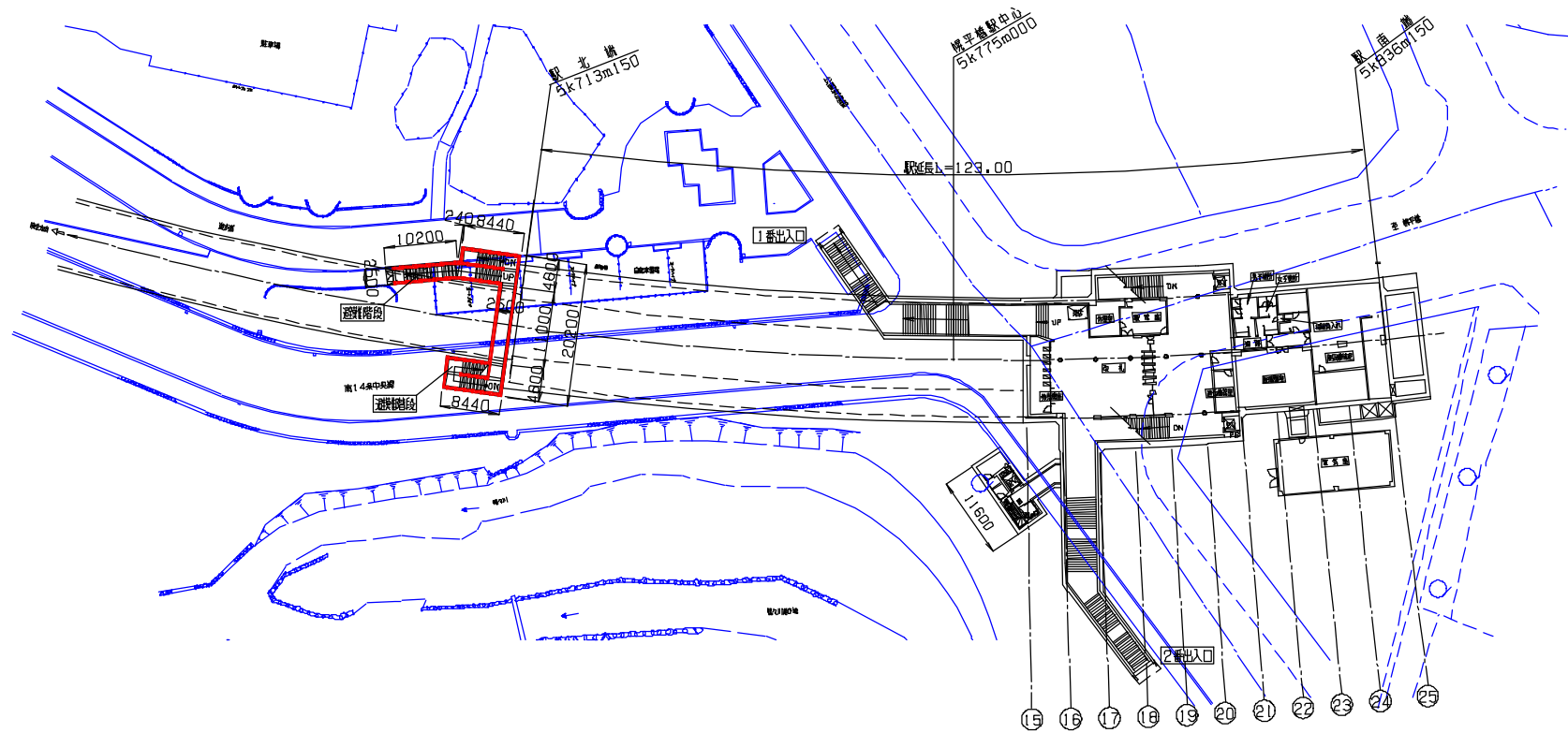
地 区 名	札幌圏都市計画 都市高速鉄道計画図			第 号図 (第 業)
	中島公園駅計画図			全 枚巻数
称 承 認	一 般 図			単 位 m m
	製 図 者	製 図 所	製 図 日	縮 尺 1/500・1/200 平成 年 月 日
札幌市 高 速 鉄 道				

札幌圏都市計画都市高速鉄道変更計画図



凡 例	
	変更前の区域
	変更後の区域





地名	札幌圏都市計画 都市高速鉄道計画図			図号 (第 業)
	幌平橋駅計画図			
名称	一般図			単位 mm
承認	照査	製	図	縮尺 1/500・1/200
				平成 年 月 日
札幌市高速鉄道				