

札幌圏都市計画道路の変更（札幌市決定）

都市計画道路中3・4・19号桑園・発寒通ほか181路線を次のように変更する。

種別	名称		位置			区域	構造				備考	
	番号	路線名	起点	終点	主な経由地	延長	構造形式	車線の数	幅員	地表式の区間における鉄道等との交差の構造		
幹線街路	3・4・19	桑園・発寒通	札幌市中央区北5条西15丁目	札幌市西区発寒9条14丁目	札幌市西区琴似2条1丁目	約6,850m	地表式	4車線	20m	自動車専用道路と立体交差1箇所 幹線街路追分通と立体交差 幹線街路と平面交差11箇所	一般道道桑園停車場線	
	その他		なお、札幌市中央区北10条西15丁目地内に桑園駅前広場を設ける。								面積約4,300㎡	
	3・1・2	大通	札幌市中央区大通東10丁目	札幌市中央区大通西28丁目	札幌市中央区大通西4丁目	約4,830m	地表式	6車線	105m	幹線街路創成川通と立体交差 幹線街路と平面交差11箇所		
	車線の内訳		4車線			約2,410m						
			6車線			約2,420m						
	3・3・7	西7丁目通	札幌市北区北7条西7丁目	札幌市中央区南21条西7丁目	札幌市中央区南4条西7丁目	約4,070m	地表式	2車線	25m	JR函館線と立体交差 幹線街路と平面交差11箇所		
	車線の内訳		2車線			約2,570m						
			4車線			約1,500m						
	3・4・8	北8条通	札幌市北区北7条西10丁目	札幌市東区北8条東16丁目	札幌市東区北8条東1丁目	約3,220m	地表式	4車線	20m	幹線街路と平面交差7箇所	一般道道花畔札幌線	
	その他		なお、札幌市北区北7条西3丁目地内に札幌駅北口駅前広場を設ける。								面積約19,500㎡	
	3・2・10	環状通	札幌市北区北15条西4丁目	札幌市北区北17条西1丁目	札幌市豊平区平岸3条10丁目	約22,650m		6車線	36m			
	構造形式の内訳		札幌市北区北18条西13丁目			札幌市北区北18条西7丁目	約730m	地下式		31m		主要道道札幌環状線
							約21,920m	地表式		27～36m	JR函館線と立体交差 JR千歳線と立体交差 JR札幌線と立体交差 幹線街路南7条・米里通と立体交差 幹線街路と平面交差45箇所	一般道道下手稲札幌線
	3・4・14	米里・行啓通	札幌市白石区北郷4条1丁目	札幌市中央区南13条西21丁目	札幌市豊平区平岸4条3丁目	約7,980m	地表式	4車線	20m	JR函館線と立体交差 幹線街路と平面交差18箇所		
	車線の内訳		2車線			約1,970m						
			4車線			約6,010m						
3・4・16	三角点通	札幌市東区本町1条10丁目	札幌市東区丘珠町	札幌市東区東苗穂6条3丁目	約4,800m	地表式	4車線	20m	自動車専用道路と立体交差1箇所 幹線街路と平面交差8箇所			
車線の内訳		2車線			約1,840m							
		4車線			約2,960m							
3・4・17	苗穂通	札幌市東区苗穂町3丁目	札幌市東区東苗穂町	札幌市東区伏古4条4丁目	約3,700m	地表式	2車線	16m	自動車専用道路と立体交差1箇所 幹線街路と平面交差6箇所			
3・4・18	北18条通	札幌市東区北18条東1丁目	札幌市東区北18条東19丁目	札幌市東区北18条東8丁目	約2,380m	地表式	4車線	20m	幹線街路と平面交差6箇所			
3・4・20	西20丁目通	札幌市中央区南13条西20丁目	札幌市中央区北16条西20丁目	札幌市中央区大通西20丁目	約3,640m	地表式	4車線	20m	JR函館線と立体交差 幹線街路と平面交差9箇所			

種別	名称		位置			区域	構造			備考		
	番号	路線名	起点	終点	主な経由地	延長	構造形式	車線の数	幅員		地表式の区間における鉄道等との交差の構造	
幹線街路	3・3・24	二十四軒・手稲通	札幌市中央区北5条西24丁目	札幌市手稲区稲穂1条8丁目	札幌市西区発寒2条5丁目	約12,350m	地表式	4車線	27m	自動車専用道路と立体交差1箇所 幹線街路曙通と立体交差 幹線街路と平面交差17箇所	面積約4,700㎡	
	車線の内訳		2車線			約4,800m						
			4車線			約7,550m						
	その他		なお、札幌市手稲区稲穂1条8丁目地内に星置駅南口駅前広場を設ける。									
	3・4・25	西25丁目通	札幌市中央区南7条西25丁目	札幌市中央区北4条西25丁目	札幌市中央区北1条西25丁目	約1,560m	地表式	4車線	20m	幹線街路と平面交差5箇所	主要道道宮の沢北1条線 一般道道西野白石線	
	3・4・26	山の手通	札幌市中央区北4条西25丁目	札幌市西区西野2条9丁目	札幌市西区山の手3条7丁目	約4,730m	地表式	4車線	20m	幹線街路と平面交差6箇所	主要道道西野真駒内清田線 一般道道西野白石線	
	3・2・27	東15丁目・屯田通	札幌市東区北13条東15丁目	札幌市北区屯田町	札幌市北区百合が原4丁目	約9,790m	地表式	4車線	32m	JR札沼線と立体交差 自動車専用道路と立体交差1箇所 幹線街路創成川通と立体交差 幹線街路と平面交差17箇所	主要道道北広島環状線	
	3・4・29	ほしみ駅南通	札幌市手稲区星置南4丁目	札幌市手稲区星置南4丁目	札幌市手稲区星置南4丁目	約70m	地表式	2車線	21m			
	その他		なお、札幌市手稲区星置南4丁目地内にほしみ駅南口駅前広場を設ける。								面積約3,300㎡	
	3・4・30	北2条通	札幌市中央区北2条東1丁目	札幌市中央区北2条東13丁目	札幌市中央区北2条東8丁目	約1,700m	地表式	4車線	20m	幹線街路と平面交差5箇所		
	3・3・31	南1条通	札幌市白石区菊水3条3丁目	札幌市中央区南2条西28丁目	札幌市中央区南1条東7丁目	約5,000m	地表式	4車線	25m	幹線街路と平面交差13箇所	主要道道札幌夕張線	
	車線の内訳		2車線			約2,320m						
			4車線			約2,680m						
その他		なお、札幌市中央区南2条西20丁目地内に交通広場を設ける。								面積約900㎡		
3・4・32	豊水通	札幌市中央区南7条西1丁目	札幌市中央区南14条西1丁目	札幌市中央区南9条西2丁目	約1,160m	地表式	4車線	20m	幹線街路と平面交差3箇所			
3・4・33	東3丁目通	札幌市東区北7条東3丁目	札幌市中央区南4条東3丁目	札幌市中央区大通東3丁目	約1,460m	地表式	4車線	20m	JR函館線と立体交差 幹線街路と平面交差9箇所			
3・6・34	豊平川左岸通	札幌市中央区大通東13丁目	札幌市中央区南7条東2丁目	札幌市中央区南1条東7丁目	約1,630m	地表式	1車線	8m	幹線街路と平面交差6箇所			
3・6・35	豊平川右岸通	札幌市白石区菊水9条1丁目	札幌市豊平区水車町1丁目	札幌市白石区菊水3条1丁目	約1,900m	地表式	1車線	8m	幹線街路と平面交差5箇所			
3・4・37	南7条・米里通	札幌市中央区南7条西1丁目	札幌市白石区米里2条2丁目	札幌市白石区菊水9条2丁目	約5,530m	地表式	4車線	20m	JR函館線と立体交差 幹線街路環状通と立体交差 幹線街路札幌新道と立体交差 幹線街路と平面交差13箇所			

種別	名称		位置			区域	構造				備考
	番号	路線名	起点	終点	主な経由地	延長	構造形式	車線の数	幅員	地表式の区間における鉄道等との交差の構造	
幹線街路	3・4・41	東北通	札幌市豊平区豊平1条3丁目	札幌市厚別区大谷地西5丁目	札幌市白石区栄通5丁目	約7,770m	地表面式	2車線	16m	幹線街路と平面交差13箇所	
	3・5・42	豊園通	札幌市豊平区豊平8条8丁目	札幌市豊平区美園7条6丁目	札幌市豊平区豊平7条13丁目	約1,630m	地表面式	2車線	15m	幹線街路と平面交差3箇所	
	3・4・45	豊平川通	札幌市中央区南7条西1丁目	札幌市南区南35条西10丁目	札幌市中央区南19条西5丁目	約4,890m	地表面式	4車線	20m	幹線街路と平面交差7箇所	
	3・4・48	下手稲通	札幌市西区八軒6条東5丁目	札幌市手稲区手稲星置	札幌市西区発寒13条11丁目	約13,260m	地表面式	4車線	20m	JR札沼線と立体交差自動車専用道路と立体交差1箇所 幹線街路追分通と立体交差 幹線街路と平面交差16箇所	一般道道下手稲札幌線
	3・3・51	新琴似駅前通	札幌市北区新琴似8条1丁目	札幌市北区新琴似8条1丁目	札幌市北区新琴似8条1丁目	約100m	地表面式	2車線	22m	幹線街路と平面交差1箇所	
	その他		なお、札幌市北区新琴似8条1丁目地内に新琴似駅前広場を設ける。								面積約4,200㎡
	3・1・52	ポプラ通	札幌市北区新琴似12条1丁目	札幌市北区屯田4条9丁目	札幌市北区屯田2条5丁目	約2,150m	地表面式	4車線	50～85m	JR札沼線と立体交差幹線街路と平面交差4箇所	
	3・5・53	藻岩山麓通	札幌市中央区南19条西16丁目	札幌市中央区宮の森3条11丁目	札幌市中央区円山西町3丁目	約4,850m	地表面式	2車線	15m	幹線街路と平面交差3箇所	主要道道札幌環状線
	3・4・55	琴似・栄町通	札幌市西区山の手3条11丁目	札幌市東区栄町	札幌市北区新琴似12条1丁目	約9,160m	地表面式	4車線	18m	JR函館線と立体交差JR札沼線と立体交差自動車専用道路と立体交差1箇所 幹線街路札幌新道と立体交差 幹線街路と平面交差18箇所	一般道道琴似停車場線 一般道道琴似停車場新琴似線
	車線の数の内訳			2車線		約3,420m					
	車線の数の内訳			4車線		約5,740m					
	3・4・58	手稲右股通	札幌市西区西野7条3丁目	札幌市西区平和1条11丁目	札幌市西区西野9条4丁目	約2,810m	地表面式	2車線	18m	幹線街路と平面交差2箇所	
	3・5・59	西野通	札幌市西区西野6条7丁目	札幌市西区西野9条5丁目	札幌市西区西野8条7丁目	約1,720m	地表面式	2車線	15m	幹線街路と平面交差2箇所	
	3・4・60	西野・屯田通	札幌市西区西野5条3丁目	札幌市北区屯田6条9丁目	札幌市西区発寒16条1丁目	約9,100m	地表面式	4車線	20m	JR函館線と立体交差自動車専用道路と立体交差1箇所 幹線街路鉄工団地通と立体交差 幹線街路と平面交差16箇所	主要道道西野真駒内清田線
	車線の数の内訳			2車線		約2,620m					
車線の数の内訳			4車線		約6,480m						
3・1・61	追分通	札幌市西区宮の沢1条5丁目	札幌市北区屯田町	札幌市北区新川	約6,160m	地表面式	4車線	50m	JR函館線と立体交差幹線街路西5丁目・樽川通と立体交差 幹線街路桑園・発寒通と立体交差 幹線街路鉄工団地通と立体交差 幹線街路下手稲通と立体交差 幹線街路新川通と立体交差 幹線街路西宮の沢鉄道添通と立体交差 幹線街路と平面交差6箇所	主要道道札幌北広島環状線	

種別	名称		位置			区域	構造			備考		
	番号	路線名	起点	終点	主な経由地	延長	構造形式	車線の数	幅員		地表式の区間における鉄道等との交差の構造	
幹線街路	3・4・64	手稲駅前通	札幌市手稲区手稲本町1条3丁目	札幌市手稲区手稲本町2条3丁目	札幌市手稲区手稲本町2条3丁目	約280m	地表式	4車線	20m	幹線街路と平面交差2箇所		
	その他		なお、札幌市手稲区手稲本町1条3丁目地内に手稲駅前広場を設ける。								面積約4,600m ²	
	3・4・67	星置通	札幌市手稲区星置南3丁目	札幌市手稲区星置3条7丁目	札幌市手稲区星置1条7丁目	約830m	地表式	2車線	20m	JR函館線と立体交差 幹線街路と平面交差3箇所		
	3・1・68	伏古・拓北通	札幌市東区伏古1条2丁目	札幌市北区あいの里4条9丁目	札幌市東区丘珠町	約10,760m	地表式	6車線	50m	JR札沼線と立体交差 自動車専用道路と立体交差1箇所 幹線街路あいの里東通と立体交差 幹線街路道央新道と立体交差 幹線街路と平面交差11箇所	主要道道札幌当別線	
	車線の内訳		4車線				約2,660m					
	車線の内訳		6車線				約8,100m					
	3・3・69	篠路通	札幌市東区北34条東19丁目	札幌市北区篠路8条1丁目	札幌市北区篠路町太平	約6,880m	地表式	4車線	22m	JR札沼線と立体交差 幹線街路と平面交差10箇所	道道花畔札幌線	
	3・4・71	横新道	札幌市北区屯田11条3丁目	札幌市北区篠路3条10丁目	札幌市北区篠路3条1丁目	約2,650m	地表式	4車線	20m	JR札沼線と立体交差 幹線街路と平面交差5箇所		
	車線の内訳		2車線				約920m					
	車線の内訳		4車線				約1,730m					
	3・4・74	北野通	札幌市豊平区月寒東3条3丁目	札幌市清田区平岡3条5丁目	札幌市清田区北野3条3丁目	約6,860m	地表式	4車線	20m	幹線街路と平面交差11箇所		
	車線の内訳		2車線				約1,220m					
	車線の内訳		4車線				約5,640m					
	3・4・77	白石・藻岩通	札幌市白石区平通13丁目南	札幌市中央区南19条西16丁目	札幌市豊平区平岸7条13丁目	約8,020m	地表式	4車線	20m	幹線街路と平面交差15箇所	一般道道西野白石線	
	車線の内訳		2車線				約1,160m					
	車線の内訳		4車線				約6,860m					
3・4・78	向ヶ丘通	札幌市白石区南郷通17丁目南	札幌市豊平区月寒東1条16丁目	札幌市白石区栄通16丁目	約2,280m	地表式	2車線	16m	幹線街路と平面交差4箇所			
3・4・79	東月寒通	札幌市豊平区月寒東5条17丁目	札幌市豊平区月寒東1条17丁目	札幌市豊平区月寒東3条17丁目	約1,830m	地表式	2車線	16m	幹線街路と平面交差3箇所			
3・4・80	清田通	札幌市白石区流通センター5丁目	札幌市清田区清田7条1丁目	札幌市清田区北野6条1丁目	約5,850m	地表式	4車線	20m	自動車専用道路と立体交差1箇所 幹線街路札幌・江別通と立体交差 幹線街路南郷通と立体交差 幹線街路と平面交差7箇所			
車線の内訳		4車線				約4,820m						
車線の内訳		6車線				約1,030m						
3・6・81	厚別川左岸通	札幌市白石区南郷通21丁目南	札幌市清田区清田1条1丁目	札幌市清田区北野3条3丁目	約3,150m	地表式	1車線	8m	幹線街路と平面交差4箇所			
3・6・82	厚別川右岸通	札幌市厚別区大谷地西1丁目	札幌市清田区清田1条4丁目	札幌市清田区北野3条4丁目	約3,300m	地表式	1車線	8m	幹線街路と平面交差4箇所			
3・5・84	厚別停車場通	札幌市厚別区厚別中央5条3丁目	札幌市厚別区厚別中央1条2丁目	札幌市厚別区厚別中央3条2丁目	約1,340m	地表式	2車線	15m	JR千歳線と立体交差 幹線街路と平面交差5箇所	一般道道厚別停車場線		

種別	名称		位置			区域	構造				備考	
	番号	路線名	起点	終点	主な経由地	延長	構造形式	車線の数	幅員	地表式の区間における鉄道等との交差の構造		
幹線街路	3・4・85	厚別旭町通	札幌市白石区流通センター7丁目	札幌市厚別区厚別中央3条3丁目	札幌市厚別区厚別中央4条2丁目	約750m	地表面式	2車線	16m	幹線街路と平面交差3箇所		
	3・4・86	ひばりが丘通	札幌市厚別区厚別中央2条3丁目	札幌市厚別区厚別中央2条4丁目	札幌市厚別区厚別中央2条3丁目	約620m	地表面式	2車線	16m	幹線街路と平面交差3箇所		
	3・4・87	厚別西通	札幌市厚別区厚別中央5条4丁目	札幌市厚別区厚別南1丁目	札幌市厚別区厚別中央3条3丁目	約2,110m	地表面式	4車線	20m	JR千歳線と立体交差 幹線街路と平面交差7箇所		
	その他		なお、札幌市厚別区厚別中央5条4丁目地内に厚別駅前広場を設ける。								面積約3,800㎡	
	3・2・88	厚別中央通	札幌市厚別区厚別西4条6丁目	札幌市清田区美しが丘3条1丁目	札幌市厚別区上野幌3条3丁目	約8,680m	地表面式	4車線	32m	JR函館線と立体交差 JR千歳線と立体交差 自動車専用道路と立体交差1箇所 幹線街路と平面交差15箇所	一般道道厚別平岡線	
	3・4・90	厚別青葉通	札幌市厚別区厚別中央5条4丁目	札幌市厚別区もみじ台南7丁目	札幌市厚別区青葉町3丁目	約5,100m	地表面式	4車線	18m	JR千歳線と立体交差 幹線街路と平面交差10箇所		
	車線の数の内訳		2車線			約2,120m						
			4車線			約2,260m						
			6車線			約720m						
	3・4・91	原始林通	札幌市厚別区厚別中央2条6丁目	札幌市厚別区厚別東3条5丁目	札幌市厚別区厚別東3条1丁目	約1,370m	地表面式	2車線	18m	幹線街路と平面交差3箇所		
	車線の数の内訳		2車線			約780m						
			4車線			約590m						
	3・4・93	大谷地駅前通	札幌市白石区流通センター6丁目	札幌市厚別区大谷地西5丁目	札幌市厚別区大谷地東2丁目	約1,840m	地表面式	4車線	20m	自動車専用道路と立体交差1箇所 幹線街路札幌新道と立体交差 幹線街路と平面交差4箇所		
	車線の数の内訳		2車線			約850m						
			4車線			約990m						
	3・4・94	澄川通	札幌市豊平区平岸7条14丁目	札幌市南区澄川5条13丁目	札幌市南区澄川6条4丁目	約3,650m	地表面式	2車線	16m	幹線街路福住・桑園通と立体交差 幹線街路と平面交差3箇所		
3・4・95	五輪通	札幌市豊平区西岡3条11丁目	札幌市南区北ノ沢	札幌市南区真駒内公園	約5,260m	地表面式	2車線	16m	幹線街路石山通と立体交差 幹線街路と平面交差6箇所	主要道道西野真駒内清田線		
車線の数の内訳		2車線			約3,670m							
		4車線			約1,590m							
3・5・99	厚別東町通	札幌市厚別区厚別中央4条4丁目	札幌市厚別区厚別中央4条5丁目	札幌市厚別区厚別中央4条5丁目	約570m	地表面式	2車線	12m	幹線街路と平面交差3箇所			
3・5・101	光星通	札幌市東区北12条東8丁目	札幌市東区北17条東10丁目	札幌市東区北12条東11丁目	約1,110m	地表面式	2車線	14m	幹線街路と平面交差4箇所			
3・5・102	東13丁目通	札幌市東区北13条東13丁目	札幌市東区北17条東13丁目	札幌市東区北15条東13丁目	約600m	地表面式	2車線	12m	幹線街路と平面交差3箇所			
3・4・103	青葉・平岡通	札幌市厚別区青葉町9丁目	札幌市清田区平岡3条6丁目	札幌市清田区里塚4条3丁目	約4,700m	地表面式	2車線	20m	自動車専用道路と立体交差1箇所 幹線街路札幌新道と立体交差 幹線街路里塚東通と立体交差 幹線街路と平面交差8箇所			

種別	名称		位置			区域	構造				備考	
	番号	路線名	起点	終点	主な経由地	延長	構造形式	車線の数	幅員	地表式の区間における鉄道等との交差の構造		
幹線街路	3・4・104	上野幌・平岡通	札幌市厚別区上野幌1条2丁目	札幌市清田区平岡3条2丁目	札幌市厚別区上野幌3条2丁目	約2,780m	地表式	2車線	20m	自動車専用道路と立体交差1箇所 幹線街路札幌新道と立体交差 幹線街路と平面交差5箇所		
	3・4・105	東栄通	札幌市清田区平岡公園東1丁目	札幌市清田区平岡公園東8丁目	札幌市清田区平岡公園東6丁目	約950m	地表式	2車線	20m	幹線街路と平面交差5箇所		
	3・4・106	平岡中央通	札幌市清田区平岡7条1丁目	札幌市清田区平岡7条4丁目	札幌市清田区平岡7条3丁目	約1,080m	地表式	2車線	20m	幹線街路と平面交差5箇所		
	3・4・107	上野幌・里塚循環通	札幌市厚別区上野幌3条5丁目	札幌市清田区平岡公園東7丁目	札幌市清田区平岡公園東2丁目	約3,630m	地表式	2車線	16m	幹線街路と平面交差4箇所		
	3・4・108	里塚東通	札幌市清田区里塚緑ヶ丘5丁目	札幌市清田区里塚緑ヶ丘11丁目	札幌市清田区里塚緑ヶ丘9丁目	約1,700m	地表式	2車線	16m	幹線街路青葉・平岡通と立体交差 幹線街路と平面交差3箇所		
	3・4・109	平岡循環通	札幌市清田区平岡7条3丁目	札幌市清田区平岡6条3丁目	札幌市清田区平岡7条1丁目	約4,080m	地表式	2車線	16m	幹線街路と平面交差4箇所		
	3・4・110	里塚循環通	札幌市清田区美しが丘1条4丁目	札幌市清田区美しが丘1条6丁目	札幌市清田区美しが丘4条5丁目	約2,320m	地表式	2車線	20m	幹線街路と平面交差6箇所		
	3・4・111	里塚南通	札幌市清田区美しが丘2条5丁目	札幌市清田区美しが丘2条6丁目	札幌市清田区美しが丘2条5丁目	約700m	地表式	2車線	16m	幹線街路と平面交差2箇所		
	3・4・112	篠路・拓北通	札幌市北区篠路5条10丁目	札幌市北区拓北1条4丁目	札幌市北区拓北1条3丁目	約920m	地表式	2車線	20m	幹線街路と平面交差3箇所		
	3・6・113	高架側道1号線	札幌市中央区北15条西19丁目	札幌市中央区北12条西16丁目	札幌市中央区北13条西17丁目	約560m	地表式	2車線	10m	幹線街路と平面交差1箇所		
	3・6・114	高架側道2号線	札幌市北区北7条西10丁目	札幌市北区北6条西7丁目	札幌市北区北6条西8丁目	約520m	地表式	2車線	10m	幹線街路と平面交差2箇所		
	3・6・115	高架側道3号線	札幌市東区北6条東1丁目	札幌市東区北6条東2丁目	札幌市東区北6条東2丁目	約250m	地表式	2車線	10m	幹線街路と平面交差2箇所		
	3・1・116	茨戸・福移通	札幌市北区東茨戸1条1丁目	札幌市北区篠路町拓北	札幌市北区篠路町拓北	約5,110m	地表式	4車線	40m	JR札沼線と立体交差 幹線街路と平面交差8箇所	主要道路 札幌北広島環状線	
	3・4・117	苗穂・丘珠通	札幌市中央区北2条東14丁目	札幌市東区中沼町	札幌市東区丘珠町	約9,050m	地表式	4車線	20m	JR函館線と立体交差 自動車専用道路と立体交差1箇所 幹線街路平和通と立体交差 幹線街路と平面交差11箇所	一般道道 花畔札幌線	
	車線の数の内訳			2車線			約1,360m					
				4車線			約7,690m					
	3・4・118	手稲駅北通	札幌市手稲区前田1条11丁目	札幌市手稲区前田2条10丁目	札幌市手稲区前田1条11丁目	約500m	地表式	4車線	20m	幹線街路と平面交差2箇所		
	その他			なお、札幌市手稲区前田1条11丁目地内に手稲駅北口駅前広場を設ける。								面積約 9,200㎡
	3・4・119	樽川通	札幌市手稲区前田2条11丁目	札幌市手稲区前田10条20丁目	札幌市手稲区前田4条15丁目	約2,940m	地表式	2車線	16m	幹線街路と平面交差4箇所		
車線の数の内訳			2車線			約1,740m						
			4車線			約1,200m						

種別	名称		位置			区域	構造				備考
	番号	路線名	起点	終点	主な経由地		延長	構造形式	車線の数	幅員	
幹線街路	3・4・120	稲積中央通	札幌市手稲区前田1条7丁目	札幌市手稲区前田5条7丁目	札幌市手稲区前田3条7丁目	約970m	地表式	2車線	16m	幹線街路と平面交差3箇所	
	3・4・121	稲積西通	札幌市手稲区前田4条7丁目	札幌市手稲区前田1条7丁目	札幌市手稲区前田2条9丁目	約1,330m	地表式	2車線	16m	幹線街路と平面交差2箇所	
	3・1・122	あいの里学園通	札幌市北区あいの里1条5丁目	札幌市北区あいの里4条5丁目	札幌市北区あいの里3条5丁目	約1,270m	地表式	2車線	40m	幹線街路と平面交差4箇所	
	3・4・123	あいの里循環通	札幌市北区あいの里2条2丁目	札幌市北区あいの里1条5丁目	札幌市北区あいの里3条7丁目	約4,280m	地表式	2車線	20m	幹線街路と平面交差9箇所	
	その他		なお、札幌市北区あいの里1条5丁目地内にあいの里教育大駅前広場を設ける。								面積約5,400㎡
	3・4・124	あいの里北公園通	札幌市北区あいの里3条2丁目	札幌市北区あいの里3条6丁目	札幌市北区あいの里3条4丁目	約1,500m	地表式	2車線	16m	幹線街路と平面交差4箇所	
	3・4・125	あいの里中央通	札幌市北区あいの里1条6丁目	札幌市北区あいの里3条6丁目	札幌市北区あいの里2条6丁目	約640m	地表式	2車線	16m	幹線街路と平面交差3箇所	
	3・4・126	あいの里公園通	札幌市北区あいの里4条8丁目	札幌市北区あいの里4条8丁目	札幌市北区あいの里4条8丁目	約640m	地表式	2車線	20m	幹線街路と平面交差2箇所	
	3・4・127	あいの里東通	札幌市北区あいの里4条9丁目	札幌市北区あいの里3条7丁目	札幌市北区あいの里3条10丁目	約2,160m	地表式	2車線	16m	幹線街路伏古・拓北通と立体交差 幹線街路と平面交差2箇所	
	その他		なお、札幌市北区あいの里2条8丁目地内にあいの里公園駅前広場を設ける。								面積約2,900㎡
	3・4・129	米里中央通	札幌市白石区菊水元町6条3丁目	札幌市白石区米里1条2丁目	札幌市白石区菊水元町8条3丁目	約1,640m	地表式	2車線	16m	幹線街路と平面交差3箇所	
	3・3・130	森林公園駅西通	札幌市厚別区厚別北1条4丁目	札幌市厚別区厚別北3条4丁目	札幌市厚別区厚別北2条4丁目	約600m	地表式	2車線	25m	幹線街路と平面交差1箇所	
	その他		なお、札幌市厚別区厚別北1条4丁目地内に森林公園駅西口駅前広場を設ける。								面積約2,900㎡
	3・3・131	森林公園駅東通	札幌市厚別区厚別東5条8丁目	札幌市厚別区厚別東5条8丁目	札幌市厚別区厚別東5条8丁目	約350m	地表式	2車線	25m	幹線街路と平面交差1箇所	
	その他		なお、札幌市厚別区厚別東5条8丁目地内に森林公園駅東口駅前広場を設ける。								面積約3,000㎡
	3・3・132	星置駅前通	札幌市手稲区星置1条3丁目	札幌市手稲区手稲山口	札幌市手稲区手稲山口	約1,320m	地表式	2車線	25m	幹線街路と平面交差2箇所	
	その他		なお、札幌市手稲区星置1条3丁目地内に星置駅前広場を設ける。								面積約5,900㎡
	3・4・133	新川公園通	札幌市北区新川西1条7丁目	札幌市手稲区手稲前田	札幌市北区新川西2条7丁目	約470m	地表式	2車線	16m	幹線街路と平面交差2箇所	
	3・4・134	新川第7横通	札幌市北区新川西1条2丁目	札幌市北区新川西3条2丁目	札幌市北区新川西2条2丁目	約590m	地表式	2車線	16m	幹線街路と平面交差3箇所	
	3・5・136	伏籠川左岸通	札幌市北区篠路町篠路	札幌市北区篠路8条6丁目	札幌市北区篠路町篠路	約980m	地表式	2車線	14m	幹線街路と平面交差2箇所	一般道道花畔札幌線
3・4・137	稲山通	札幌市手稲区前田6条11丁目	札幌市手稲区前田7条17丁目	札幌市手稲区前田6条14丁目	約1,530m	地表式	2車線	18m	幹線街路と平面交差4箇所		
3・4・138	前田中央通	札幌市手稲区前田9条11丁目	札幌市手稲区前田9条15丁目	札幌市手稲区前田9条13丁目	約1,170m	地表式	2車線	20m	幹線街路と平面交差3箇所		

種別	名称		位置			区域	構造				備考
	番号	路線名	起点	終点	主な経由地	延長	構造形式	車線の数	幅員	地表式の区間における鉄道等との交差の構造	
幹線街路	3・5・139	新川南通	札幌市手稲区前田10条11丁目	札幌市手稲区曙12条1丁目	札幌市手稲区前田10条17丁目	約2,930m	地表式	2車線	14m	幹線街路と平面交差5箇所	
	3・4・140	前田中学東通	札幌市手稲区前田7条13丁目	札幌市手稲区前田10条13丁目	札幌市手稲区前田9条13丁目	約830m	地表式	2車線	20m	幹線街路と平面交差3箇所	
	3・4・141	米里循環通	札幌市白石区米里2条3丁目	札幌市白石区米里5条2丁目	札幌市白石区米里4条3丁目	約1,590m	地表式	2車線	16m	自動車専用道路と立体交差1箇所 幹線街路と平面交差4箇所	
	3・4・142	米里東通	札幌市白石区米里3条3丁目	札幌市白石区米里3条2丁目	札幌市白石区米里3条3丁目	約680m	地表式	2車線	20m	幹線街路と平面交差3箇所	
	3・4・143	米里流通通	札幌市白石区米里3条2丁目	札幌市白石区米里4条2丁目	札幌市白石区米里3条2丁目	約620m	地表式	2車線	20m	幹線街路と平面交差2箇所	
	3・5・145	月寒川西通	札幌市白石区北郷5条10丁目	札幌市白石区北郷	札幌市白石区北郷7条10丁目	約1,140m	地表式	2車線	15m	幹線街路と平面交差2箇所	
	3・4・146	大学西通	札幌市手稲区区手稲前田	札幌市手稲区前田10条16丁目	札幌市手稲区前田9条16丁目	約890m	地表式	2車線	16m	幹線街路と平面交差3箇所	
	3・4・147	篠路駅西通	札幌市北区篠路3条6丁目	札幌市北区篠路3条5丁目	札幌市北区篠路3条5丁目	約360m	地表式	2車線	21m	幹線街路と平面交差1箇所	
	その他		なお、札幌市北区篠路3条6丁目地内に篠路駅西口駅前広場を設ける。								面積約3,700㎡
	3・4・148	屯田2番通	札幌市北区屯田4条1丁目	札幌市北区新琴似12条16丁目	札幌市北区屯田4条6丁目	約2,670m	地表式	2車線	20m	幹線街路と平面交差5箇所	
	3・4・150	中ノ沢・南沢通	札幌市南区川沿2条5丁目	札幌市南区川沿10条2丁目	札幌市南区南沢4条4丁目	約4,650m	地表式	2車線	20m	幹線街路と平面交差3箇所	
	3・4・151	丘珠東通	札幌市東区伏古11条2丁目	札幌市東区丘珠町	札幌市東区北37条東30丁目	約1,120m	地表式	2車線	18m	幹線街路と平面交差2箇所	
	3・4・152	苗穂中通	札幌市東区東苗穂6条1丁目	札幌市東区丘珠町	札幌市東区東苗穂町	約2,480m	地表式	2車線	20m	幹線街路と平面交差5箇所	
	3・4・153	東苗穂11条通	札幌市東区東苗穂10条2丁目	札幌市東区東苗穂11条1丁目	札幌市東区東苗穂10条1丁目	約640m	地表式	2車線	16m	幹線街路と平面交差2箇所	
	3・4・154	東苗穂13条通	札幌市東区東苗穂12条2丁目	札幌市東区東苗穂13条1丁目	札幌市東区東苗穂12条1丁目	約640m	地表式	2車線	16m	幹線街路と平面交差2箇所	
	3・4・155	清田中央通	札幌市清田区清田3条2丁目	札幌市清田区清田	札幌市清田区清田6条2丁目	約1,940m	地表式	2車線	18m	幹線街路と平面交差4箇所	
	3・5・156	清田・真栄通	札幌市清田区清田6条3丁目	札幌市清田区真栄5条2丁目	札幌市清田区清田7条3丁目	約1,480m	地表式	2車線	15m	幹線街路と平面交差2箇所	
	3・3・157	桑園駅東通	札幌市中央区北9条西14丁目	札幌市中央区北11条西13丁目	札幌市中央区北11条西15丁目	約400m	地表式	4車線	25m	JR函館線と立体交差 幹線街路と平面交差3箇所	
	3・4・158	琴似駅前通	札幌市西区琴似2条1丁目	札幌市西区琴似2条1丁目	札幌市西区琴似2条1丁目	約220m	地表式	2車線	20m	幹線街路と平面交差2箇所	
その他		なお、札幌市西区琴似2条1丁目地内に琴似駅前広場を設ける。								面積約4,700㎡	
3・4・159	川添通	札幌市西区琴似3条1丁目	札幌市西区琴似3条4丁目	札幌市西区琴似3条2丁目	約660m	地表式	2車線	20m	JR函館線と立体交差 幹線街路と平面交差4箇所		

種別	名称		位置			区域	構造				備考
	番号	路線名	起点	終点	主な経由地		延長	構造形式	車線の数	幅員	
幹線	3・4・160	藤野通	札幌市南区藤野5条2丁目	札幌市南区藤野4条11丁目	札幌市南区藤野4条4丁目	約2,890m	地表式	2車線	20m	幹線街路と平面交差3箇所	
	3・4・161	藤野川通	札幌市南区藤野3条5丁目	札幌市南区藤野5条5丁目	札幌市南区藤野4条5丁目	約850m	地表式	2車線	20m	幹線街路と平面交差2箇所	
	3・4・162	藤野1号通	札幌市南区藤野3条1丁目	札幌市南区藤野5条2丁目	札幌市南区藤野4条2丁目	約820m	地表式	2車線	16m	幹線街路と平面交差2箇所	
	3・4・163	篠路公園通	札幌市北区太平7条2丁目	札幌市北区篠路2条2丁目	札幌市北区太平12条2丁目	約1,370m	地表式	2車線	16m	幹線街路と平面交差5箇所	
	3・4・164	学田通	札幌市北区太平12条1丁目	札幌市北区篠路1条4丁目	札幌市北区篠路1条2丁目	約670m	地表式	2車線	20m	幹線街路と平面交差3箇所	
	3・4・165	太平中央通	札幌市北区太平11条1丁目	札幌市北区太平7条6丁目	札幌市北区太平10条6丁目	約1,740m	地表式	2車線	16m	幹線街路と平面交差5箇所	
	3・4・166	太平横8号通	札幌市北区太平9条3丁目	札幌市北区太平9条6丁目	札幌市北区太平9条4丁目	約630m	地表式	2車線	20m	幹線街路と平面交差3箇所	
	3・4・167	太平東通	札幌市北区百合が原5丁目	札幌市北区百合が原10丁目	札幌市北区百合が原6丁目	約850m	地表式	2車線	20m	幹線街路と平面交差3箇所	
	3・4・168	百合が原公園通	札幌市北区百合が原4丁目	札幌市北区百合が原6丁目	札幌市北区百合が原5丁目	約970m	地表式	2車線	16m	幹線街路と平面交差3箇所	
	3・4・169	百合が原駅前通	札幌市北区百合が原5丁目	札幌市北区百合が原5丁目	札幌市北区百合が原5丁目	約240m	地表式	2車線	20m	幹線街路と平面交差2箇所	
	その他		なお、札幌市北区百合が原5丁目地内に百合が原駅前広場を設ける。							面積約2,500㎡	
街路	3・4・170	中ノ沢中央通	札幌市南区中ノ沢2丁目	札幌市南区中ノ沢7丁目	札幌市南区中ノ沢5丁目	約800m	地表式	2車線	20m	幹線街路と平面交差1箇所	
	3・4・172	西牧場第2号通	札幌市北区新川4条17丁目	札幌市北区新川西1条1丁目	札幌市北区新川4条20丁目	約1,020m	地表式	2車線	20m	幹線街路と平面交差3箇所	
	3・4・173	屯田4番通	札幌市北区屯田9条1丁目	札幌市北区屯田9条12丁目	札幌市北区屯田9条6丁目	約2,610m	地表式	2車線	20m	幹線街路と平面交差5箇所	
	3・4・174	北46条通	札幌市東区北45条東1丁目	札幌市東区北45条東15丁目	札幌市東区北45条東7丁目	約1,770m	地表式	2車線	20m	幹線街路と平面交差3箇所	
	3・4・175	福住中央通	札幌市豊平区福住1条1丁目	札幌市豊平区福住1条4丁目	札幌市豊平区福住1条2丁目	約860m	地表式	2車線	20m	幹線街路と平面交差2箇所	
	3・4・176	簾舞西循環通	札幌市南区簾舞3条6丁目	札幌市南区簾舞3条6丁目	札幌市南区簾舞4条6丁目	約930m	地表式	2車線	20m	幹線街路と平面交差2箇所	
	3・4・177	中野街道通	札幌市東区北丘珠2条4丁目	札幌市東区中沼町	札幌市東区中沼町	約510m	地表式	4車線	20m	幹線街路と平面交差2箇所	
	3・4・178	モエレ沼西通	札幌市東区北丘珠1条4丁目	札幌市東区北丘珠1条4丁目	札幌市東区北丘珠1条4丁目	約300m	地表式	2車線	20m	幹線街路と平面交差2箇所	
	3・4・180	西宮の沢・新発寒通	札幌市手稲区西宮の沢2条4丁目	札幌市手稲区新発寒4条4丁目	札幌市手稲区西宮の沢1条4丁目	約1,640m	地表式	2車線	20m	JR函館線と立体交差 幹線街路鉄工団地通と立体交差 幹線街路西宮の沢鉄道 添通と立体交差 幹線街路と平面交差3箇所	
	3・4・181	新発寒通	札幌市手稲区新発寒3条1丁目	札幌市手稲区新発寒3条4丁目	札幌市手稲区新発寒3条2丁目	約730m	地表式	2車線	20m	幹線街路と平面交差2箇所	

種別	名称		位置			区域	構造				備考	
	番号	路線名	起点	終点	主な経由地	延長	構造形式	車線の数	幅員	地表式の区間における鉄道等との交差の構造		
幹線街路	3・4・182	西宮の沢中央通	札幌市手稲区西宮の沢4条3丁目	札幌市手稲区西宮の沢1条3丁目	札幌市手稲区西宮の沢3条3丁目	約1,140m	地表式	2車線	18m	幹線街路と平面交差3箇所		
	3・5・183	西宮の沢鉄道添通	札幌市手稲区西宮の沢1条1丁目	札幌市手稲区西宮の沢1条5丁目	札幌市手稲区西宮の沢1条3丁目	約1,050m	地表式	2車線	14m	幹線街路追分通と立体交差 幹線街路西宮の沢・新飛寒通と立体交差 幹線街路と平面交差2箇所		
	3・5・184	西宮の沢4丁目通	札幌市手稲区西宮の沢2条5丁目	札幌市手稲区西宮の沢1条5丁目	札幌市手稲区西宮の沢1条5丁目	約470m	地表式	2車線	15m	幹線街路と平面交差2箇所		
	3・4・187	ほしみ駅前通	札幌市手稲区星置1条9丁目	札幌市手稲区星置2条8丁目	札幌市手稲区手稲星置	約580m	地表式	2車線	20m	幹線街路と平面交差1箇所		
	その他		なお、札幌市手稲区星置1条9丁目地内にほしみ駅前広場を設ける。								面積約3,200㎡	
	3・4・188	手稲山麓通	札幌市手稲区富丘3条7丁目	札幌市手稲区手稲本町	札幌市手稲区富丘4条7丁目	約900m	地表式	2車線	18m	幹線街路と平面交差1箇所		
	3・4・190	さとらんど通	札幌市東区東苗穂15条2丁目	札幌市東区丘珠町	札幌市東区丘珠町	約1,680m	地表式	2車線	20m	幹線街路と平面交差3箇所		
	3・3・191	東雁来通	札幌市東区東雁来10条4丁目	札幌市東区東雁来町	札幌市東区東雁来12条4丁目	約1,270m	地表式	2車線	22m	幹線街路と平面交差3箇所		
	3・4・192	雁穂めぐみ通	札幌市東区東苗穂10条3丁目	札幌市東区東雁来10条3丁目	札幌市東区東雁来10条1丁目	約1,120m	地表式	2車線	20m	幹線街路と平面交差3箇所		
	3・4・193	雁穂みのり通	札幌市東区東苗穂13条3丁目	札幌市東区東雁来13条3丁目	札幌市東区東苗穂13条4丁目	約1,260m	地表式	2車線	20m	幹線街路と平面交差3箇所		
	3・4・194	雁穂さかえ通	札幌市東区東雁来9条1丁目	札幌市東区東雁来町	札幌市東区東苗穂12条4丁目	約1,620m	地表式	2車線	20m	幹線街路と平面交差3箇所		
	3・4・195	ライラック通	札幌市東区東雁来10条4丁目	札幌市東区東雁来13条4丁目	札幌市東区東雁来12条4丁目	約1,280m	地表式	2車線	20m	幹線街路と平面交差2箇所		
	3・4・196	東雁来工業団地通	札幌市東区東雁来7条2丁目	札幌市東区東雁来9条4丁目	札幌市東区東雁来8条3丁目	約1,530m	地表式	2車線	20m	幹線街路と平面交差2箇所		
	3・4・197	篠路駅東通	札幌市北区篠路3条7丁目	札幌市北区篠路4条10丁目	札幌市北区篠路3条8丁目	約650m	地表式	2車線	20m	幹線街路と平面交差1箇所		
	その他		なお、札幌市北区篠路3条7丁目地内に篠路駅東口駅前広場を設ける。								面積約4,300㎡	
	3・4・198	新琴似3番通	札幌市北区新琴似5条1丁目	札幌市北区新琴似5条6丁目	札幌市北区新琴似5条2丁目	約970m	地表式	2車線	21m	JR札沼線と立体交差 幹線街路と平面交差2箇所		
	3・4・200	新琴似第1横通	札幌市北区新琴似8条2丁目	札幌市北区新琴似11条2丁目	札幌市北区新琴似9条2丁目	約730m	地表式	2車線	21m	幹線街路と平面交差2箇所		
	3・4・602	茨戸川通	札幌市北区東茨戸2条1丁目	札幌市北区東茨戸	札幌市北区東茨戸	約760m	地表式	2車線	21m	幹線街路と平面交差2箇所		
	3・4・603	篠路川南通	札幌市北区東茨戸	札幌市北区東茨戸	札幌市北区東茨戸	約710m	地表式	2車線	21m	幹線街路と平面交差2箇所		
	3・4・604	東茨戸通	札幌市北区東茨戸2条2丁目	札幌市北区東茨戸	札幌市北区東茨戸	約490m	地表式	2車線	21m	幹線街路と平面交差2箇所		

種別	名称		位置			区域	構造				備考
	番号	路線名	起点	終点	主な経由地		延長	構造形式	車線の数	幅員	
区画 街路	7・5・1	高架側道4号線	札幌市西区 発寒5条2丁目	札幌市西区 琴似3条1丁目	札幌市西区 琴似4条1丁目	約1,040m	地表式	2車線	15m	幹線街路新琴似通と立体交差 幹線街路と平面交差1箇所	
	7・4・2	西16丁目緑道	札幌市中央区 北3条西16丁目	札幌市中央区 北11条西14丁目	札幌市中央区 北6条西16丁目	約1,450m	地表式	2車線	20m	JR函館線と立体交差 幹線街路と平面交差4箇所	
	7・4・3	星置ふれあい通	札幌市手稲区 稲穂2条8丁目	札幌市手稲区 稲穂2条7丁目	札幌市手稲区 稲穂2条8丁目	約200m	地表式	2車線	16m	幹線街路と平面交差2箇所	
	7・5・4	高架側道5号線	札幌市西区 二十四軒3条1丁目	札幌市西区 琴似1条1丁目	札幌市西区 二十四軒4条1丁目	約730m	地表式	2車線	15m	幹線街路と平面交差2箇所	
	7・4・5	高架側道6号線	札幌市中央区 北5条西5丁目	札幌市中央区 北6条西10丁目	札幌市中央区 北5条西8丁目	約760m	地表式	2車線	18m	幹線街路と平面交差3箇所	
	7・4・6	屯田東1号通	札幌市北区 屯田7条3丁目	札幌市北区 屯田10条3丁目	札幌市北区 屯田9条3丁目	約1,150m	地表式	2車線	18m	幹線街路と平面交差3箇所	
	7・5・7	屯田東2号通	札幌市北区 屯田7条2丁目	札幌市北区 屯田10条2丁目	札幌市北区 屯田9条2丁目	約1,150m	地表式	2車線	15m	幹線街路と平面交差3箇所	
	7・5・8	新川西1号通	札幌市北区 新川4条17丁目	札幌市北区 新川	札幌市北区 新川3条20丁目	約1,130m	地表式	2車線	14m	幹線街路と平面交差3箇所	
	7・5・9	新川西2号通	札幌市北区 新川3条19丁目	札幌市北区 新川3条19丁目	札幌市北区 新川3条19丁目	約80m	地表式	2車線	14m	幹線街路と平面交差1箇所	
	7・5・10	追分中央通	札幌市手稲区 西宮の沢1条1丁目	札幌市手稲区 西宮の沢2条2丁目	札幌市手稲区 西宮の沢1条2丁目	約360m	地表式	2車線	14m	幹線街路と平面交差2箇所	
	7・5・11	西宮の沢3条通	札幌市手稲区 西宮の沢3条1丁目	札幌市手稲区 西宮の沢3条3丁目	札幌市手稲区 西宮の沢3条2丁目	約680m	地表式	2車線	14m	幹線街路と平面交差3箇所	
	7・5・12	屯田5丁目通	札幌市北区 屯田7条5丁目	札幌市北区 屯田8条5丁目	札幌市北区 屯田8条5丁目	約580m	地表式	2車線	15m	幹線街路と平面交差2箇所	
	7・5・13	屯田6丁目通	札幌市北区 屯田7条6丁目	札幌市北区 屯田7条6丁目	札幌市北区 屯田7条6丁目	約270m	地表式	2車線	15m	幹線街路と平面交差1箇所	
	7・5・14	屯田8丁目通	札幌市北区 屯田8条8丁目	札幌市北区 屯田9条8丁目	札幌市北区 屯田9条8丁目	約600m	地表式	2車線	15m	幹線街路と平面交差1箇所	
	7・5・15	屯田9丁目通	札幌市北区 屯田7条9丁目	札幌市北区 屯田9条9丁目	札幌市北区 屯田9条9丁目	約870m	地表式	2車線	15m	幹線街路と平面交差2箇所	
	7・5・16	屯田11丁目通	札幌市北区 屯田7条11丁目	札幌市北区 屯田9条11丁目	札幌市北区 屯田8条11丁目	約870m	地表式	2車線	15m	幹線街路と平面交差2箇所	
	7・5・17	屯田12丁目通	札幌市北区 屯田7条12丁目	札幌市北区 屯田8条12丁目	札幌市北区 屯田8条12丁目	約560m	地表式	2車線	15m	幹線街路と平面交差2箇所	
	7・5・19	北陵高校北通	札幌市北区 屯田8条4丁目	札幌市北区 屯田8条12丁目	札幌市北区 屯田8条8丁目	約2,000m	地表式	2車線	14m	幹線街路と平面交差4箇所	
	7・5・20	防風林南通	札幌市北区 屯田9条4丁目	札幌市北区 屯田9条11丁目	札幌市北区 屯田9条7丁目	約1,500m	地表式	2車線	11m	幹線街路と平面交差2箇所	
	7・5・21	屯田北6丁目通	札幌市北区 屯田9条6丁目	札幌市北区 屯田9条6丁目	札幌市北区 屯田9条6丁目	約290m	地表式	2車線	14m	幹線街路と平面交差1箇所	
	7・5・22	手稲高台通	札幌市手稲区 富丘4条5丁目	札幌市手稲区 富丘4条7丁目	札幌市手稲区 富丘4条6丁目	約780m	地表式	2車線	12m	幹線街路と平面交差2箇所	

種別	名称		位置			区域	構造				備考
	番号	路線名	起点	終点	主な経由地		延長	構造形式	車線の数	幅員	
区 画 街 路	7・5・23	星置西通	札幌市手稲区星置2条9丁目	札幌市手稲区星置3条9丁目	札幌市手稲区星置3条9丁目	約400m	地表式	2車線	14m	幹線街路と平面交差2箇所	
	7・6・25	雁来川通	札幌市東区東雁来10条2丁目	札幌市東区東雁来町	札幌市東区東雁来12条2丁目	約1,200m	地表式	2車線	11m	幹線街路と平面交差2箇所	
	7・5・26	工業団地中通	札幌市東区東雁来7条2丁目	札幌市東区東雁来9条3丁目	札幌市東区東雁来8条3丁目	約860m	地表式	2車線	14m	幹線街路と平面交差2箇所	
	7・5・27	上篠路循環通	札幌市北区篠路4条10丁目	札幌市北区篠路2条9丁目	札幌市北区篠路1条10丁目	約1,780m	地表式	2車線	14m	幹線街路と平面交差4箇所	一般道道花畔札幌線
	7・5・28	上篠路連絡通	札幌市北区篠路2条9丁目	札幌市北区篠路2条10丁目	札幌市北区篠路2条10丁目	約420m	地表式	2車線	14m	幹線街路と平面交差1箇所	
	7・5・29	上篠路ゆつあい通	札幌市北区篠路3条9丁目	札幌市北区篠路3条9丁目	札幌市北区篠路3条9丁目	約250m	地表式	2車線	14m	幹線街路と平面交差2箇所	
	7・5・30	新琴似5番通	札幌市北区新琴似9条1丁目	札幌市北区新琴似9条2丁目	札幌市北区新琴似9条2丁目	約330m	地表式	2車線	14m	JR札沼線と立体交差 幹線街路と平面交差2箇所	
	7・5・31	新琴似駅西通	札幌市北区新琴似8条2丁目	札幌市北区新琴似9条2丁目	札幌市北区新琴似9条2丁目	約360m	地表式	2車線	14m	幹線街路と平面交差1箇所	
	7・4・32	麻生1号通	札幌市北区麻生町3丁目	札幌市北区麻生町6丁目	札幌市北区麻生町5丁目	約310m	地表式	2車線	20m	幹線街路と平面交差2箇所	
	7・5・33	宮の沢1条通	札幌市西区宮の沢1条1丁目	札幌市西区宮の沢1条1丁目	札幌市西区宮の沢1条1丁目	約330m	地表式	2車線	15m	幹線街路と平面交差2箇所	
	7・5・34	東茨戸中通	札幌市北区東茨戸	札幌市北区東茨戸	札幌市北区東茨戸	約430m	地表式	2車線	14m	幹線街路と平面交差2箇所	

「区域及び構造は計画図表示のとおり」

理 由 書

3・4・19号桑園・発寒通の未着手区間について、札幌市都市計画道路の見直し方針に基づき検討を行ったところ、現在の道路区域内で都市計画に必要な車線数および幅員が確保されており、道路構造令の基準に基づく線形の確保が可能であることから、都市計画道路の一部区域を現在の道路線形に合わせて変更するものである。

また、桑園・発寒通のほか、車線数が未決定である181路線について、都市計画法施行令の一部を改正する政令（平成10年10月21日政令第331号）に基づき、車線の数を決する。

変 更 説 明 書

新		旧		変更内容
番 号	路 線 名	番 号	路 線 名	
3・4・19	桑園・発寒通	3・4・19	桑園・発寒通	一部区域の変更 車線数の決定
3・1・2	大通	3・1・2	大通	車線数の決定
3・3・7	西7丁目通	3・3・7	西7丁目通	車線数の決定
3・4・8	北8条通	3・4・8	北8条通	車線数の決定
3・2・10	環状通	3・2・10	環状通	車線数の決定
3・4・14	米里・行啓通	3・4・14	米里・行啓通	車線数の決定
3・4・16	三角点通	3・4・16	三角点通	車線数の決定
3・4・17	苗穂通	3・4・17	苗穂通	車線数の決定
3・4・18	北18条通	3・4・18	北18条通	車線数の決定
3・4・20	西20丁目通	3・4・20	西20丁目通	車線数の決定
3・3・24	二十四軒・手稲通	3・3・24	二十四軒・手稲通	車線数の決定
3・4・25	西25丁目通	3・4・25	西25丁目通	車線数の決定
3・4・26	山の手通	3・4・26	山の手通	車線数の決定
3・2・27	東15丁目・屯田通	3・2・27	東15丁目・屯田通	車線数の決定
3・4・29	ほしみ駅南通	3・4・29	ほしみ駅南通	車線数の決定
3・4・30	北2条通	3・4・30	北2条通	車線数の決定
3・3・31	南1条通	3・3・31	南1条通	車線数の決定
3・4・32	豊水通	3・4・32	豊水通	車線数の決定
3・4・33	東3丁目通	3・4・33	東3丁目通	車線数の決定
3・6・34	豊平川左岸通	3・6・34	豊平川左岸通	車線数の決定
3・6・35	豊平川右岸通	3・6・35	豊平川右岸通	車線数の決定
3・4・37	南7条・米里通	3・4・37	南7条・米里通	車線数の決定
3・4・41	東北通	3・4・41	東北通	車線数の決定
3・5・42	豊園通	3・5・42	豊園通	車線数の決定
3・4・45	豊平川通	3・4・45	豊平川通	車線数の決定
3・4・48	下手稲通	3・4・48	下手稲通	車線数の決定
3・3・51	新琴似駅前通	3・3・51	新琴似駅前通	車線数の決定
3・1・52	ポプラ通	3・1・52	ポプラ通	車線数の決定

新		旧		変更内容
番 号	路 線 名	番 号	路 線 名	
3・5・53	藻岩山麓通	3・5・53	藻岩山麓通	車線数の決定
3・4・55	琴似・栄町通	3・4・55	琴似・栄町通	車線数の決定
3・4・58	手稲右股通	3・4・58	手稲右股通	車線数の決定
3・5・59	西野通	3・5・59	西野通	車線数の決定
3・4・60	西野・屯田通	3・4・60	西野・屯田通	車線数の決定
3・1・61	追分通	3・1・61	追分通	車線数の決定
3・4・64	手稲駅前通	3・4・64	手稲駅前通	車線数の決定
3・4・67	星置通	3・4・67	星置通	車線数の決定
3・1・68	伏古・拓北通	3・1・68	伏古・拓北通	車線数の決定
3・3・69	篠路通	3・3・69	篠路通	車線数の決定
3・4・71	横新道	3・4・71	横新道	車線数の決定
3・4・74	北野通	3・4・74	北野通	車線数の決定
3・4・77	白石・藻岩通	3・4・77	白石・藻岩通	車線数の決定
3・4・78	向ヶ丘通	3・4・78	向ヶ丘通	車線数の決定
3・4・79	東月寒通	3・4・79	東月寒通	車線数の決定
3・4・80	清田通	3・4・80	清田通	車線数の決定
3・6・81	厚別川左岸通	3・6・81	厚別川左岸通	車線数の決定
3・6・82	厚別川右岸通	3・6・82	厚別川右岸通	車線数の決定
3・5・84	厚別停車場通	3・5・84	厚別停車場通	車線数の決定
3・4・85	厚別旭町通	3・4・85	厚別旭町通	車線数の決定
3・4・86	ひばりが丘通	3・4・86	ひばりが丘通	車線数の決定
3・4・87	厚別西通	3・4・87	厚別西通	車線数の決定
3・2・88	厚別中央通	3・2・88	厚別中央通	車線数の決定
3・4・90	厚別青葉通	3・4・90	厚別青葉通	車線数の決定
3・4・91	原始林通	3・4・91	原始林通	車線数の決定
3・4・93	大谷地駅前通	3・4・93	大谷地駅前通	車線数の決定
3・4・94	澄川通	3・4・94	澄川通	車線数の決定
3・4・95	五輪通	3・4・95	五輪通	車線数の決定
3・5・99	厚別東町通	3・5・99	厚別東町通	車線数の決定
3・5・101	光星通	3・5・101	光星通	車線数の決定
3・5・102	東13丁目通	3・5・102	東13丁目通	車線数の決定
3・4・103	青葉・平岡通	3・4・103	青葉・平岡通	車線数の決定
3・4・104	上野幌・平岡通	3・4・104	上野幌・平岡通	車線数の決定
3・4・105	東栄通	3・4・105	東栄通	車線数の決定
3・4・106	平岡中央通	3・4・106	平岡中央通	車線数の決定
3・4・107	上野幌・里塚循環通	3・4・107	上野幌・里塚循環通	車線数の決定
3・4・108	里塚東通	3・4・108	里塚東通	車線数の決定
3・4・109	平岡循環通	3・4・109	平岡循環通	車線数の決定

新		旧		変更内容
番 号	路 線 名	番 号	路 線 名	
3・4・110	里塚循環通	3・4・110	里塚循環通	車線数の決定
3・4・111	里塚南通	3・4・111	里塚南通	車線数の決定
3・4・112	篠路・拓北通	3・4・112	篠路・拓北通	車線数の決定
3・6・113	高架側道1号線	3・6・113	高架側道1号線	車線数の決定
3・6・114	高架側道2号線	3・6・114	高架側道2号線	車線数の決定
3・6・115	高架側道3号線	3・6・115	高架側道3号線	車線数の決定
3・1・116	茨戸・福移通	3・1・116	茨戸・福移通	車線数の決定
3・4・117	苗穂・丘珠通	3・4・117	苗穂・丘珠通	車線数の決定
3・4・118	手稲駅北通	3・4・118	手稲駅北通	車線数の決定
3・4・119	樽川通	3・4・119	樽川通	車線数の決定
3・4・120	稲積中央通	3・4・120	稲積中央通	車線数の決定
3・4・121	稲積西通	3・4・121	稲積西通	車線数の決定
3・1・122	あいの里学園通	3・1・122	あいの里学園通	車線数の決定
3・4・123	あいの里循環通	3・4・123	あいの里循環通	車線数の決定
3・4・124	あいの里北公園通	3・4・124	あいの里北公園通	車線数の決定
3・4・125	あいの里中央通	3・4・125	あいの里中央通	車線数の決定
3・4・126	あいの里公園通	3・4・126	あいの里公園通	車線数の決定
3・4・127	あいの里東通	3・4・127	あいの里東通	車線数の決定
3・4・129	米里中央通	3・4・129	米里中央通	車線数の決定
3・3・130	森林公園駅西通	3・3・130	森林公園駅西通	車線数の決定
3・3・131	森林公園駅東通	3・3・131	森林公園駅東通	車線数の決定
3・3・132	星置駅前通	3・3・132	星置駅前通	車線数の決定
3・4・133	新川公園通	3・4・133	新川公園通	車線数の決定
3・4・134	新川第7横通	3・4・134	新川第7横通	車線数の決定
3・5・136	伏籠川左岸通	3・5・136	伏籠川左岸通	車線数の決定
3・4・137	稲山通	3・4・137	稲山通	車線数の決定
3・4・138	前田中央通	3・4・138	前田中央通	車線数の決定
3・5・139	新川南通	3・5・139	新川南通	車線数の決定
3・4・140	前田中学東通	3・4・140	前田中学東通	車線数の決定
3・4・141	米里循環通	3・4・141	米里循環通	車線数の決定
3・4・142	米里東通	3・4・142	米里東通	車線数の決定
3・4・143	米里流通通	3・4・143	米里流通通	車線数の決定
3・5・145	月寒川西通	3・5・145	月寒川西通	車線数の決定
3・4・146	大学西通	3・4・146	大学西通	車線数の決定
3・4・147	篠路駅西通	3・4・147	篠路駅西通	車線数の決定
3・4・148	屯田2番通	3・4・148	屯田2番通	車線数の決定
3・4・150	中ノ沢・南沢通	3・4・150	中ノ沢・南沢通	車線数の決定
3・4・151	丘珠東通	3・4・151	丘珠東通	車線数の決定

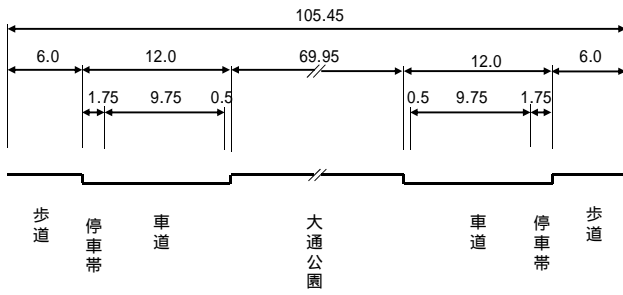
新		旧		変更内容
番 号	路 線 名	番 号	路 線 名	
3・4・152	苗穂中通	3・4・152	苗穂中通	車線数の決定
3・4・153	東苗穂11条通	3・4・153	東苗穂11条通	車線数の決定
3・4・154	東苗穂13条通	3・4・154	東苗穂13条通	車線数の決定
3・4・155	清田中央通	3・4・155	清田中央通	車線数の決定
3・5・156	清田・真栄通	3・5・156	清田・真栄通	車線数の決定
3・3・157	桑園駅東通	3・3・157	桑園駅東通	車線数の決定
3・4・158	琴似駅前通	3・4・158	琴似駅前通	車線数の決定
3・4・159	川添通	3・4・159	川添通	車線数の決定
3・4・160	藤野通	3・4・160	藤野通	車線数の決定
3・4・161	藤野川通	3・4・161	藤野川通	車線数の決定
3・4・162	藤野1号通	3・4・162	藤野1号通	車線数の決定
3・4・163	篠路公園通	3・4・163	篠路公園通	車線数の決定
3・4・164	学田通	3・4・164	学田通	車線数の決定
3・4・165	太平中央通	3・4・165	太平中央通	車線数の決定
3・4・166	太平横8号通	3・4・166	太平横8号通	車線数の決定
3・4・167	太平東通	3・4・167	太平東通	車線数の決定
3・4・168	百合が原公園通	3・4・168	百合が原公園通	車線数の決定
3・4・169	百合が原駅前通	3・4・169	百合が原駅前通	車線数の決定
3・4・170	中ノ沢中央通	3・4・170	中ノ沢中央通	車線数の決定
3・4・172	西牧場第2号通	3・4・172	西牧場第2号通	車線数の決定
3・4・173	屯田4番通	3・4・173	屯田4番通	車線数の決定
3・4・174	北46条通	3・4・174	北46条通	車線数の決定
3・4・175	福住中央通	3・4・175	福住中央通	車線数の決定
3・4・176	簾舞西循環通	3・4・176	簾舞西循環通	車線数の決定
3・4・177	中野街道通	3・4・177	中野街道通	車線数の決定
3・4・178	モエレ沼西通	3・4・178	モエレ沼西通	車線数の決定
3・4・180	西宮の沢・新発寒通	3・4・180	西宮の沢・新発寒通	車線数の決定
3・4・181	新発寒通	3・4・181	新発寒通	車線数の決定
3・4・182	西宮の沢中央通	3・4・182	西宮の沢中央通	車線数の決定
3・5・183	西宮の沢鉄道添通	3・5・183	西宮の沢鉄道添通	車線数の決定
3・5・184	西宮の沢4丁目通	3・5・184	西宮の沢4丁目通	車線数の決定
3・4・187	ほしみ駅前通	3・4・187	ほしみ駅前通	車線数の決定
3・4・188	手稲山麓通	3・4・188	手稲山麓通	車線数の決定
3・4・190	さとらんど通	3・4・190	さとらんど通	車線数の決定
3・3・191	東雁来通	3・3・191	東雁来通	車線数の決定
3・4・192	雁穂めぐみ通	3・4・192	雁穂めぐみ通	車線数の決定
3・4・193	雁穂みのり通	3・4・193	雁穂みのり通	車線数の決定
3・4・194	雁穂さかえ通	3・4・194	雁穂さかえ通	車線数の決定

新		旧		変更内容
番 号	路 線 名	番 号	路 線 名	
3・4・195	ライラック通	3・4・195	ライラック通	車線数の決定
3・4・196	東雁来工業団地通	3・4・196	東雁来工業団地通	車線数の決定
3・4・197	篠路駅東通	3・4・197	篠路駅東通	車線数の決定
3・4・198	新琴似3番通	3・4・198	新琴似3番通	車線数の決定
3・4・200	新琴似第1横通	3・4・200	新琴似第1横通	車線数の決定
3・4・602	茨戸川通	3・4・602	茨戸川通	車線数の決定
3・4・603	篠路川南通	3・4・603	篠路川南通	車線数の決定
3・4・604	東茨戸通	3・4・604	東茨戸通	車線数の決定
7・5・1	高架側道4号線	7・5・1	高架側道4号線	車線数の決定
7・4・2	西16丁目緑道	7・4・2	西16丁目緑道	車線数の決定
7・4・3	星置ふれあい通	7・4・3	星置ふれあい通	車線数の決定
7・5・4	高架側道5号線	7・5・4	高架側道5号線	車線数の決定
7・4・5	高架側道6号線	7・4・5	高架側道6号線	車線数の決定
7・4・6	屯田東1号通	7・4・6	屯田東1号通	車線数の決定
7・5・7	屯田東2号通	7・5・7	屯田東2号通	車線数の決定
7・5・8	新川西1号通	7・5・8	新川西1号通	車線数の決定
7・5・9	新川西2号通	7・5・9	新川西2号通	車線数の決定
7・5・10	追分中央通	7・5・10	追分中央通	車線数の決定
7・5・11	西宮の沢3条通	7・5・11	西宮の沢3条通	車線数の決定
7・5・12	屯田5丁目通	7・5・12	屯田5丁目通	車線数の決定
7・5・13	屯田6丁目通	7・5・13	屯田6丁目通	車線数の決定
7・5・14	屯田8丁目通	7・5・14	屯田8丁目通	車線数の決定
7・5・15	屯田9丁目通	7・5・15	屯田9丁目通	車線数の決定
7・5・16	屯田11丁目通	7・5・16	屯田11丁目通	車線数の決定
7・5・17	屯田12丁目通	7・5・17	屯田12丁目通	車線数の決定
7・5・19	北陵高校北通	7・5・19	北陵高校北通	車線数の決定
7・5・20	防風林南通	7・5・20	防風林南通	車線数の決定
7・5・21	屯田北6丁目通	7・5・21	屯田北6丁目通	車線数の決定
7・5・22	手稻高台通	7・5・22	手稻高台通	車線数の決定
7・5・23	星置西通	7・5・23	星置西通	車線数の決定
7・6・25	雁来川通	7・6・25	雁来川通	車線数の決定
7・5・26	工業団地中通	7・5・26	工業団地中通	車線数の決定
7・5・27	上篠路循環通	7・5・27	上篠路循環通	車線数の決定
7・5・28	上篠路連絡通	7・5・28	上篠路連絡通	車線数の決定
7・5・29	上篠路ゆうあい通	7・5・29	上篠路ゆうあい通	車線数の決定
7・5・30	新琴似5番通	7・5・30	新琴似5番通	車線数の決定
7・5・31	新琴似駅西通	7・5・31	新琴似駅西通	車線数の決定
7・4・32	麻生1号通	7・4・32	麻生1号通	車線数の決定

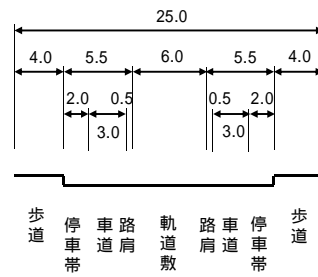
新		旧		変更内容
番 号	路 線 名	番 号	路 線 名	
7・5・33	宮の沢1条通	7・5・33	宮の沢1条通	車線数の決定
7・5・34	東茨戸中通	7・5・34	東茨戸中通	車線数の決定

定規図

3・1・2 大通



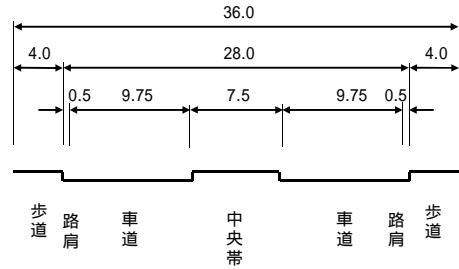
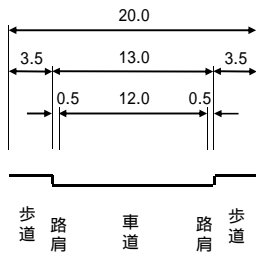
3・3・7 西7丁目通



- 3・4・8 北8条通
- 3・4・14 米里・行啓通
- 3・4・16 三角点通
- 3・4・18 北18条通
- 3・4・19 桑園・弥塞通**
- 3・4・20 西20丁目通
- 3・4・25 西25丁目通
- 3・4・26 山の手通
- 3・4・30 北2条通
- 3・4・32 豊水通
- 3・4・33 東3丁目通
- 3・4・37 南7条・米里通

- 3・4・48 下手稲通
- 3・4・60 西野・屯田通
- 3・4・64 手稲駅前通
- 3・4・71 横新道
- 3・4・74 北野通
- 3・4・77 白石・藻岩通
- 3・4・80 清田通
- 3・4・87 厚別西通
- 3・4・93 大谷地駅前通
- 3・4・117 苗穂・丘珠通
- 3・4・118 手稲駅北通

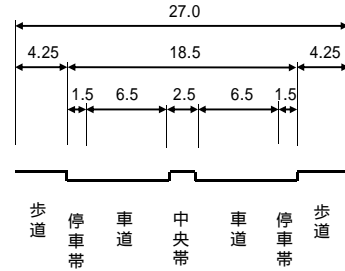
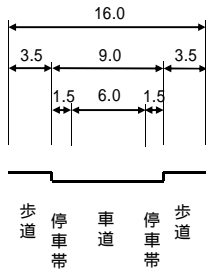
3・2・10 環状通




- 3・4・17 苗穂通
- 3・4・41 東北通
- 3・4・78 向ヶ丘通
- 3・4・79 東月寒通
- 3・4・85 厚別旭町通
- 3・4・86 ひばりが丘通
- 3・4・94 澄川通
- 3・4・95 五輪通
- 3・4・107 上野幌・里塚循環通
- 3・4・108 里塚東通
- 3・4・109 平岡循環通
- 3・4・111 里塚南通

- 3・4・119 樽川通
- 3・4・120 稲積中央通
- 3・4・121 稲積西通
- 3・4・129 米里中央通
- 3・4・133 新川公園通
- 3・4・134 新川第7横通
- 3・4・153 東苗穂11条通
- 3・4・154 東苗穂13条通
- 3・4・162 藤野1号通
- 3・4・163 篠路公園通
- 3・4・165 太平中央通

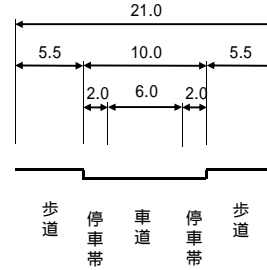
3・3・24 二十四軒・手稲通




3・2・27 東15丁目・屯田通



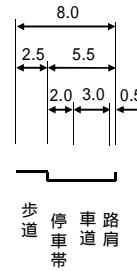
3・4・29 ほしみ駅南通
3・4・147 篠路駅西通
3・4・198 新琴似3番通
3・4・200 新琴似第1横通
3・4・602 茨戸川通
3・4・603 篠路川南通
3・4・604 東茨戸通



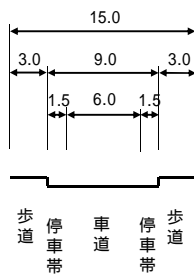
3・3・31 南1条通



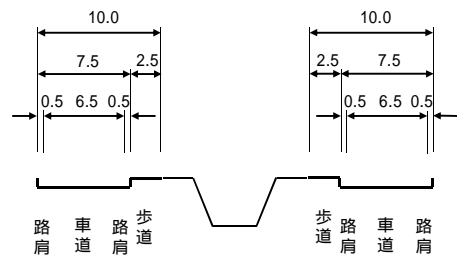
3・6・34 豊平川左岸通
3・6・35 豊平川右岸通
3・6・81 厚別川左岸通
3・6・82 厚別川右岸通



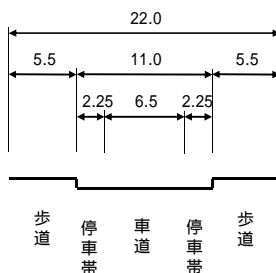
3・5・42 豊園通
3・5・53 藻岩山麓通
3・5・59 西野通
3・5・156 清田・真栄通
7・5・7 屯田東2号通
7・5・33 宮の沢1条通




3・4・45 豊平川通



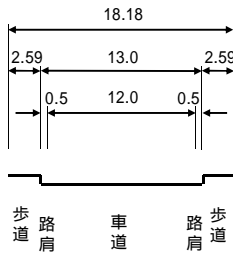
3・3・51 新琴似・駅前通
3・3・191 東雁来通



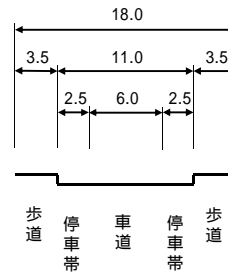
3・1・52 ポプラ通



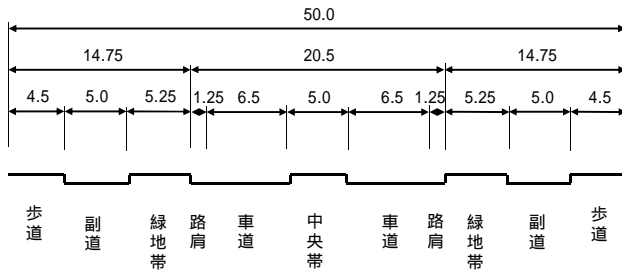
3・4・55 琴似・栄町通



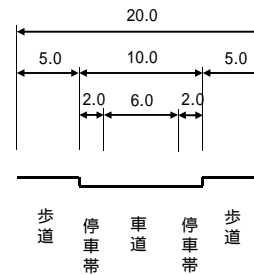
3・4・58 手稲右股通
3・4・90 厚別青葉通
3・4・91 原始林通



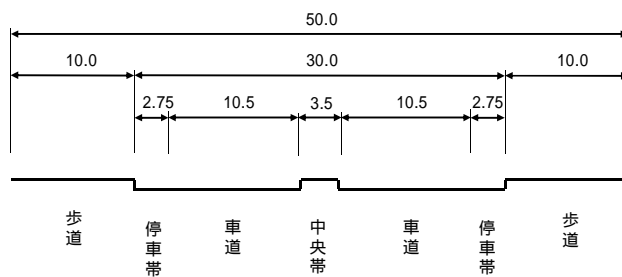
3・1・61 追分通



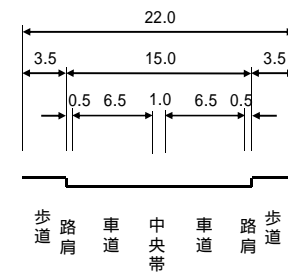
3・4・67 星置通
3・4・148 屯田2番通
3・4・150 中ノ沢・南沢通
3・4・158 琴似駅前通
3・4・159 川添通
3・4・160 藤野通
3・4・166 太平横8号通
3・4・167 太平東通
3・4・169 百合が原駅前通
3・4・170 中ノ沢中央通
3・4・172 西牧場第2号通
3・4・173 屯田4番通
3・4・175 福住中央通
3・4・176 簾舞西循環通
3・4・178 モエレ沼西通
3・4・180 西宮の沢・新発寒通
3・4・181 新発寒通
3・4・187 ほしみ駅前通
3・4・190 さとらんど通
3・4・192 雁穂めぐみ通
3・4・193 雁穂みのり通
3・4・194 雁穂さかえ通
3・4・195 ライラック通
3・4・196 東雁来工業団地通
3・4・197 篠路駅東通
7・4・32 麻生1号通



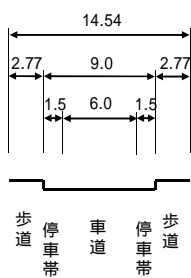
3・1・68 伏古・拓北通



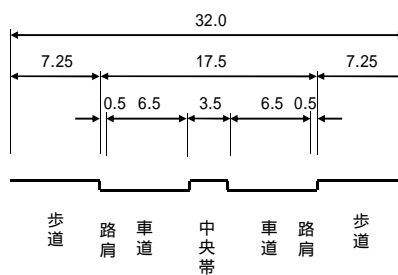
3・3・69 篠路通



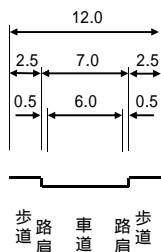
3・5・84 厚別停車場通
3・5・145 月寒川西通



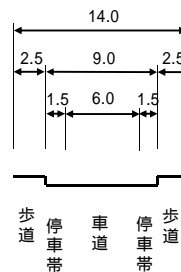
3・2・88 厚別中央通



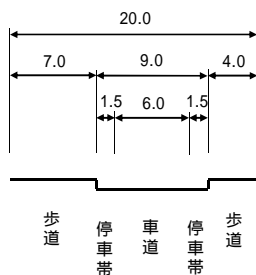
3・5・99 厚別東町通
3・5・102 東13丁目通
7・5・22 手稲高台通



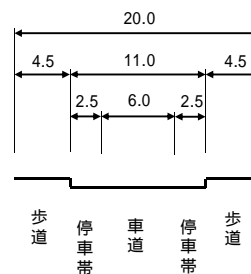
3・5・101 光星通
7・5・8 新川西1号通
7・5・9 新川西2号通
7・5・10 追分中央通
7・5・23 星置西通
7・5・26 工業団地中通



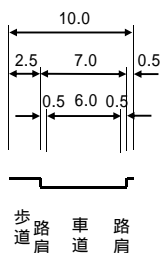
3・4・103 青葉・平岡通
3・4・104 上野幌・平岡通



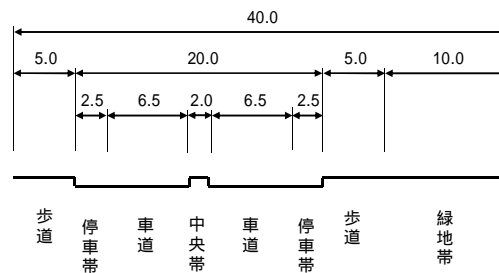
3・4・105 東栄通
3・4・106 平岡中央通
3・4・110 里塚循環通
3・4・112 篠路・拓北通
3・4・138 前田中央通
3・4・140 前田中学東通
3・4・174 北46条通




3・6・113 高架側道1号線
3・6・114 高架側道2号線
3・6・115 高架側道3号線




3・1・116 茨戸・福移通



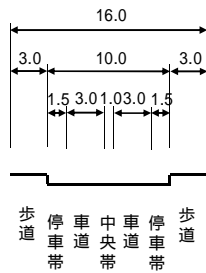
3・1・122 あいの里学園通



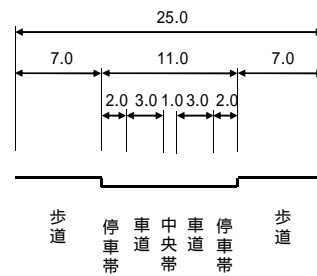
3・4・123 あいの里循環通
3・4・126 あいの里公園通



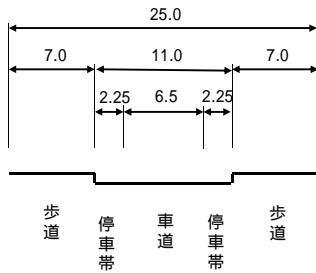
3・4・124 あいの里北公園通
3・4・125 あいの里中央通
3・4・127 あいの里東通



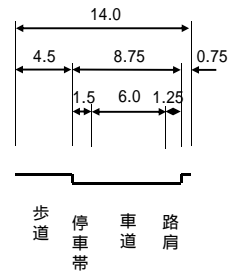
3・3・130 森林公園駅西通
3・3・131 森林公園駅東通



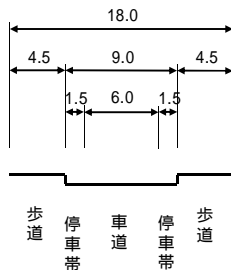
3・3・132 星置駅前通



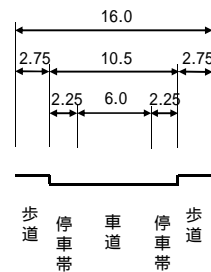
3・5・136 伏古川左岸通
3・5・139 新川南通




3・4・137 稲山通
3・4・151 丘珠東通
3・4・188 手稲山麓通



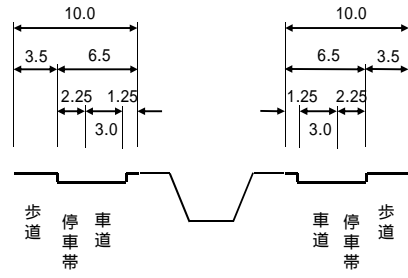
3・4・141 米里循環通



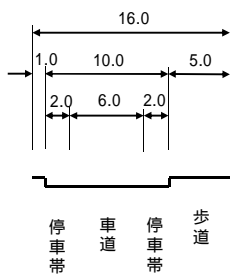
3・4・142 米里東通



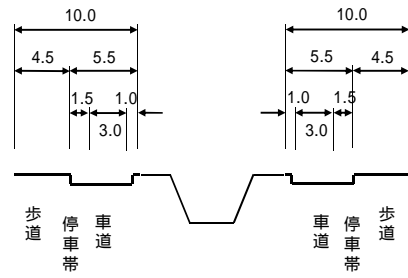
3・4・143 米里流通通
3・4・161 藤野川通
3・4・164 学田通



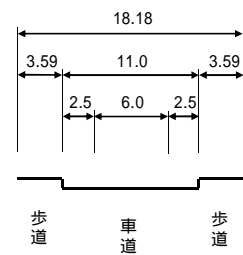
3・4・146 大学西通
3・4・168 百合が原公園通



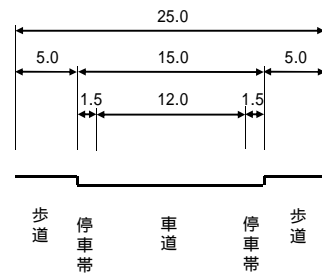
3・4・152 苗穂中通



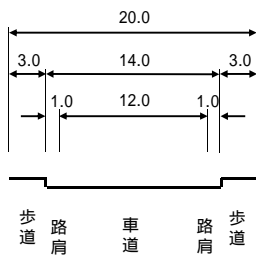
3・4・155 清田中央通



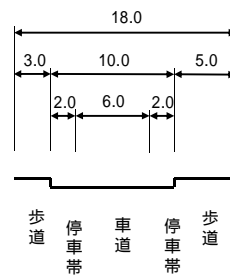
3・3・157 桑園駅東通



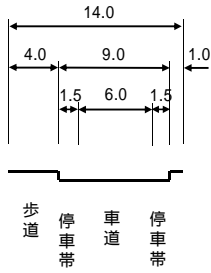
3・4・177 中野街道通



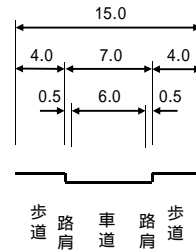
3・4・182 西宮の沢中央通



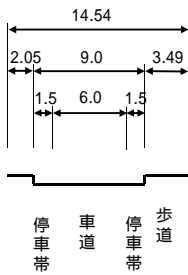
3・5・183 西宮の沢鉄道添通



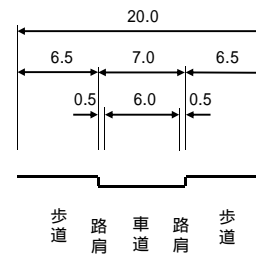
3・5・184 西宮の沢4丁目通
7・5・4 高架側道5号線
7・5・12 屯田5丁目通
7・5・13 屯田6丁目通
7・5・14 屯田8丁目通
7・5・15 屯田9丁目通
7・5・16 屯田11丁目通
7・5・17 屯田12丁目通



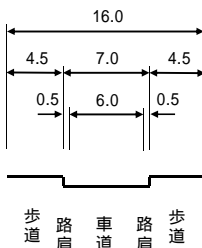
7・5・1 高架側道4号線



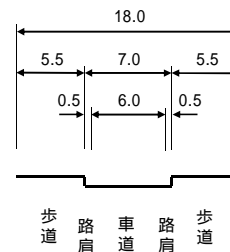
7・4・2 西16丁目緑道



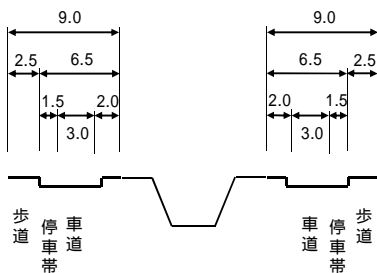
7・4・3 星置ふれあい通



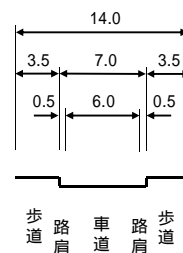
7・4・5 高架側道6号線



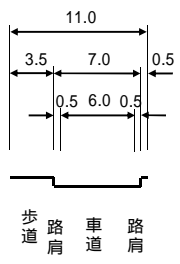
7・4・6 屯田東1号通



7・5・11 西宮の沢3条通
7・5・19 北陵高校北通
7・5・21 屯田北6丁目通
7・5・27 上篠路循環通
7・5・28 上篠路連絡通
7・5・29 上篠路ゆうあい通
7・5・30 新琴似5番通
7・5・31 新琴似駅西通
7・5・34 東茨戸中通



7·5·20 防風林南通
7·6·25 雁来川通

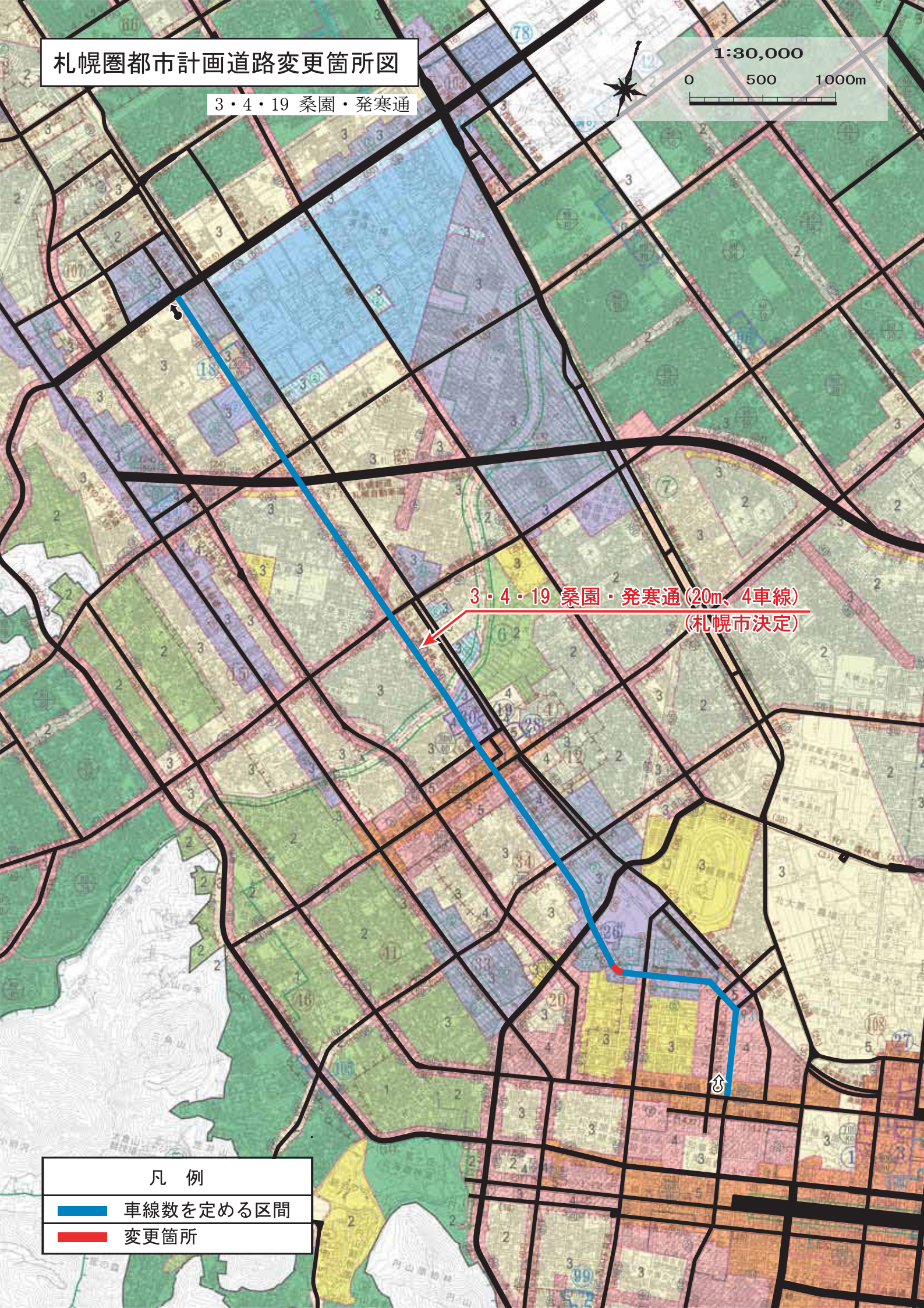


札幌圏都市計画道路変更箇所図

3・4・19 桑園・発寒通



1:30,000

0 500 1000m



3・4・19 桑園・発寒通 (20m、4車線)
(札幌市決定)

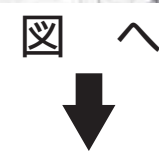
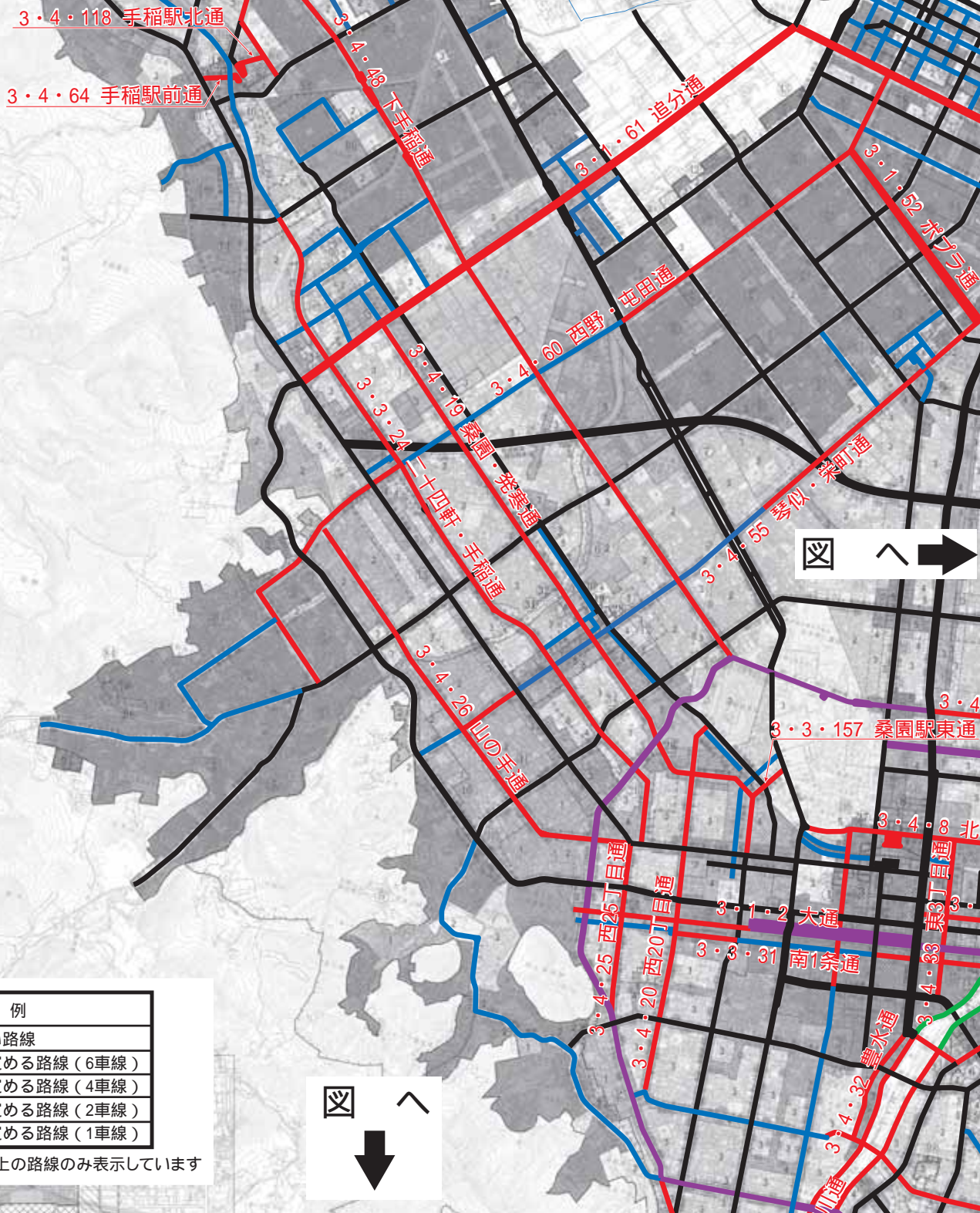
凡 例

-  車線数を定める区間
-  変更箇所

札幌圏都市計画道路変更箇所図

1:60,000
0 500 1000m

車線数決定【図】



凡例	
	変更のない路線
	車線数を定める路線(6車線)
	車線数を定める路線(4車線)
	車線数を定める路線(2車線)
	車線数を定める路線(1車線)

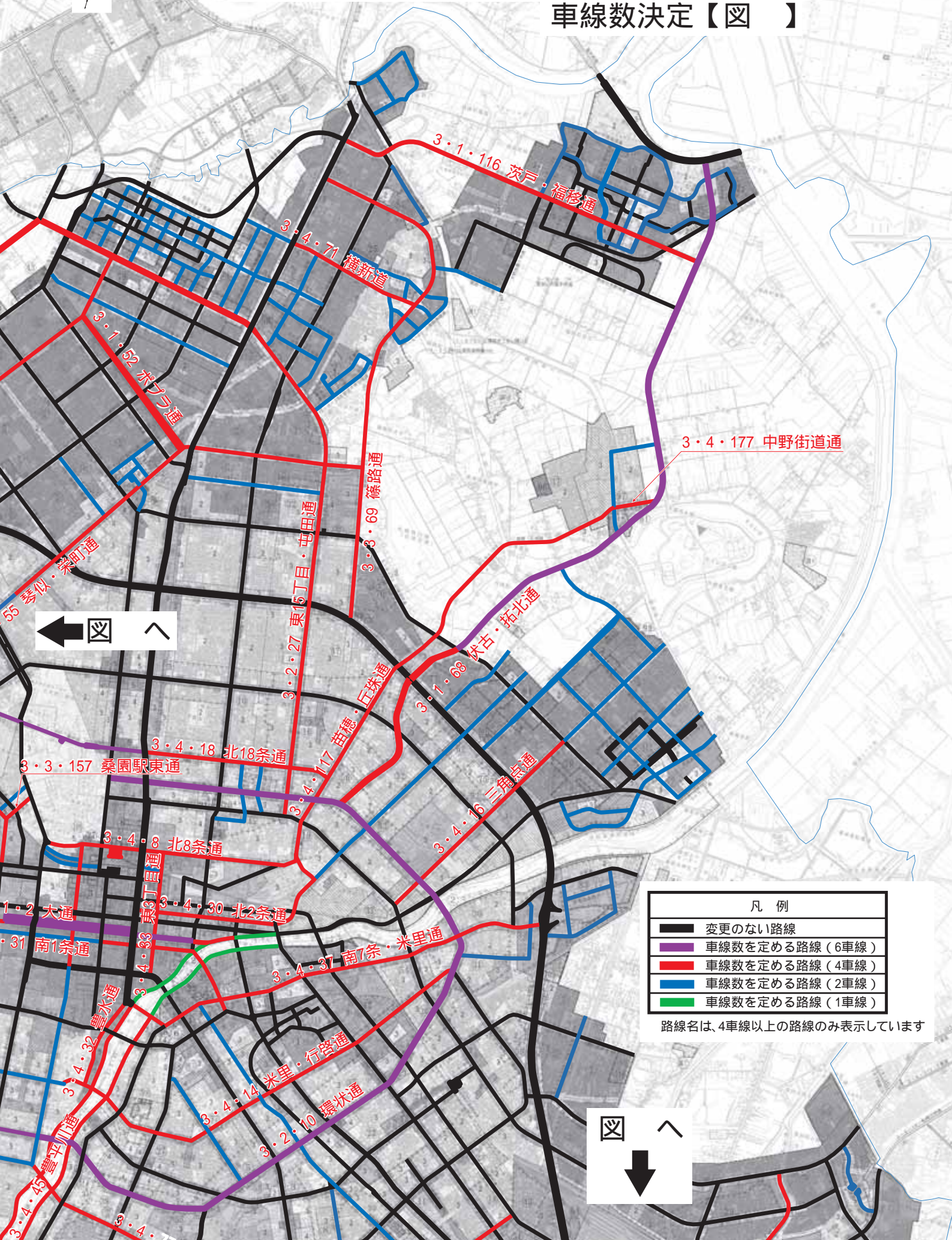
路線名は、4車線以上の路線のみ表示しています



札幌圏都市計画道路変更箇所図


車線数決定【図】

1:60,000
0 500 1000m



凡例	
	変更のない路線
	車線数を定める路線（6車線）
	車線数を定める路線（4車線）
	車線数を定める路線（2車線）
	車線数を定める路線（1車線）

路線名は、4車線以上の路線のみ表示しています





1:60,000
0 500 1000m

札幌圏都市計画道路変更箇所図

車線数決定【図】



都心部等における商業地域（60%以上）・地区計画区域の容積率及び駐車場整備地区



南港地域及び市山仕調整区域面積表

種別	面積	調整率	調整後の面積
商業地域	1,234	1.2	1,481
地区計画区域	5,678	1.1	6,246
駐車場整備地区	3,456	1.0	3,456
合計	10,368		11,183

凡例	
	変更のない路線
	車線数を定める路線（6車線）
	車線数を定める路線（4車線）
	車線数を定める路線（2車線）
	車線数を定める路線（1車線）

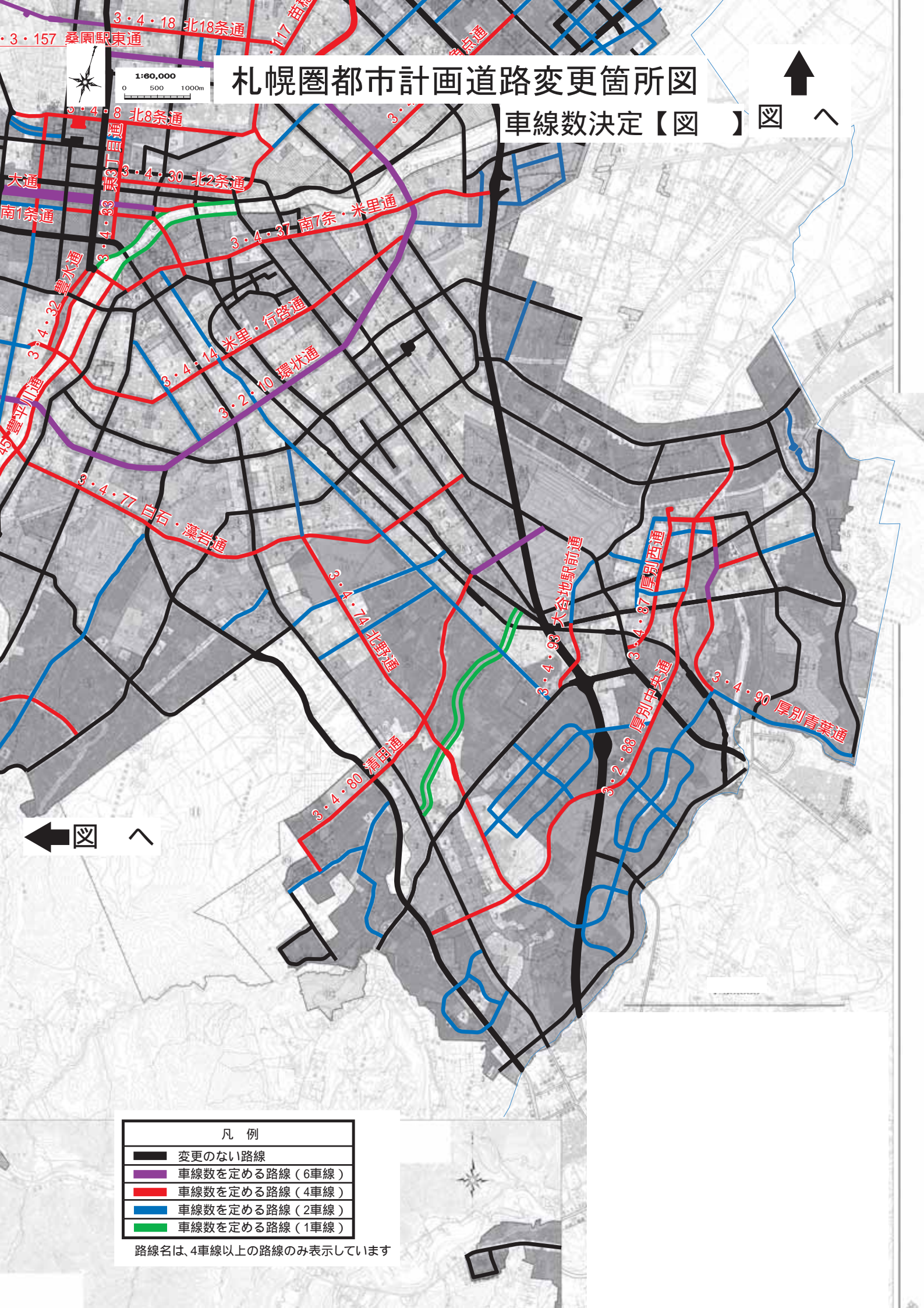
路線名は、4車線以上の路線のみ表示しています



種別	面積	調整率	調整後の面積
商業地域	1,234	1.2	1,481
地区計画区域	5,678	1.1	6,246
駐車場整備地区	3,456	1.0	3,456
合計	10,368		11,183

札幌圏都市計画道路変更箇所図

車線数決定【図】



凡例

- 変更のない路線
- 車線数を定める路線（6車線）
- 車線数を定める路線（4車線）
- 車線数を定める路線（2車線）
- 車線数を定める路線（1車線）

路線名は、4車線以上の路線のみ表示しています