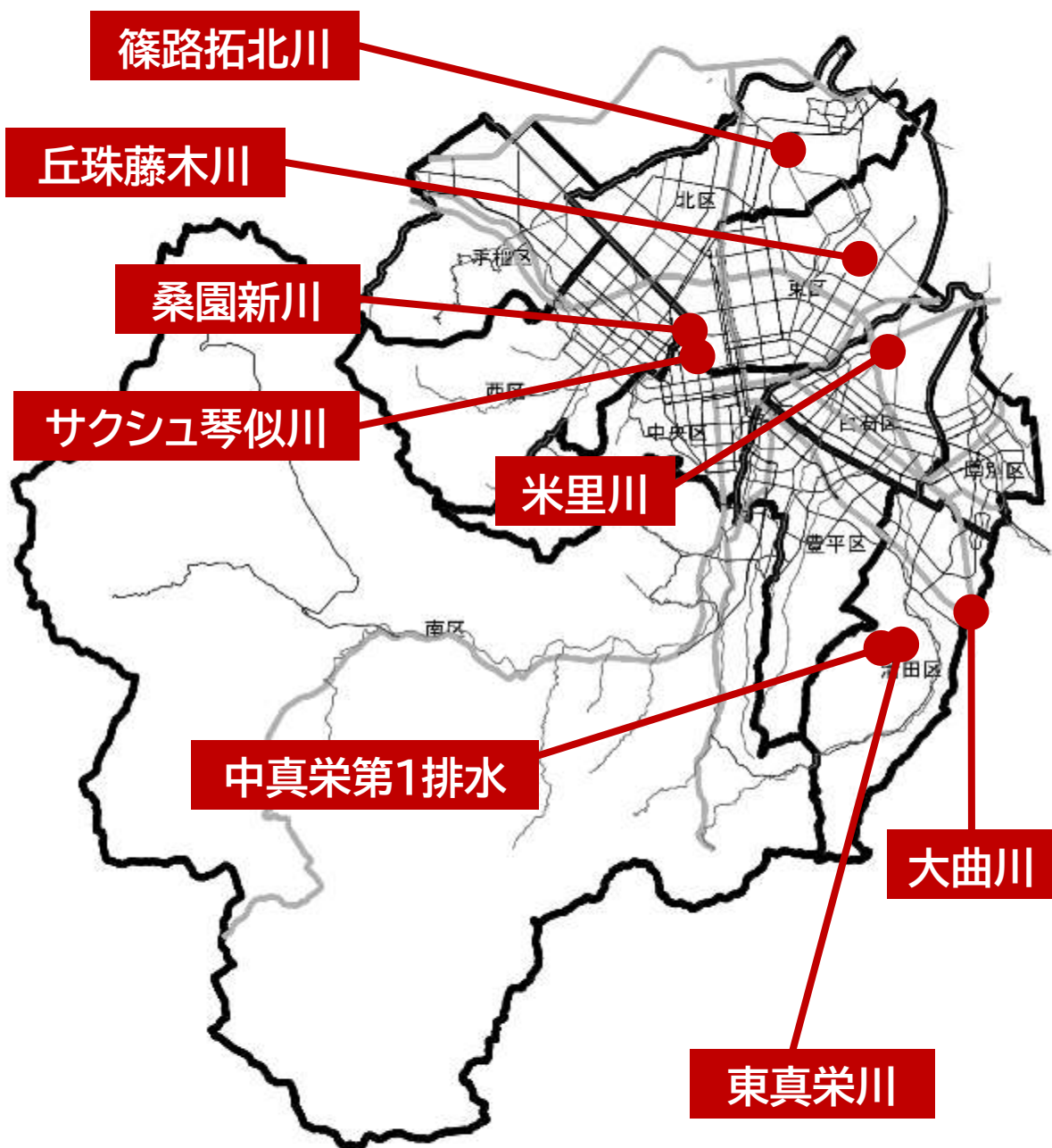


全体位置図



0 10km

大曲川(1/3)

【地形区分:平地】



調査項目：鳥類
調査時期：夏季

調査項目：産卵床
調査時期：秋季

調査延長：6.6km
※次ページへ続く

調査項目：魚介類
両生類
底生生物
調査時期：夏季・秋季

0 600m

大曲川(2/3)

【地形区分:平地】



調査項目：鳥類
調査時期：夏季

調査項目：産卵床
調査時期：秋季

調査延長：6.6km
※次ページへ続く

0 600m

大曲川(3/3)

【地形区分:平地及び丘陵地】



落差

調査項目：鳥類
調査時期：夏季

調査項目：産卵床
調査時期：秋季

調査延長：6.6km
※次ページへ続く

調査項目：魚介類
両生類
底生生物
調査時期：夏季・秋季

里塚
霊園

地形区分：丘陵地
区間延長：1.5km

0 600m

サクシュ琴似川

【地形区分:平地】

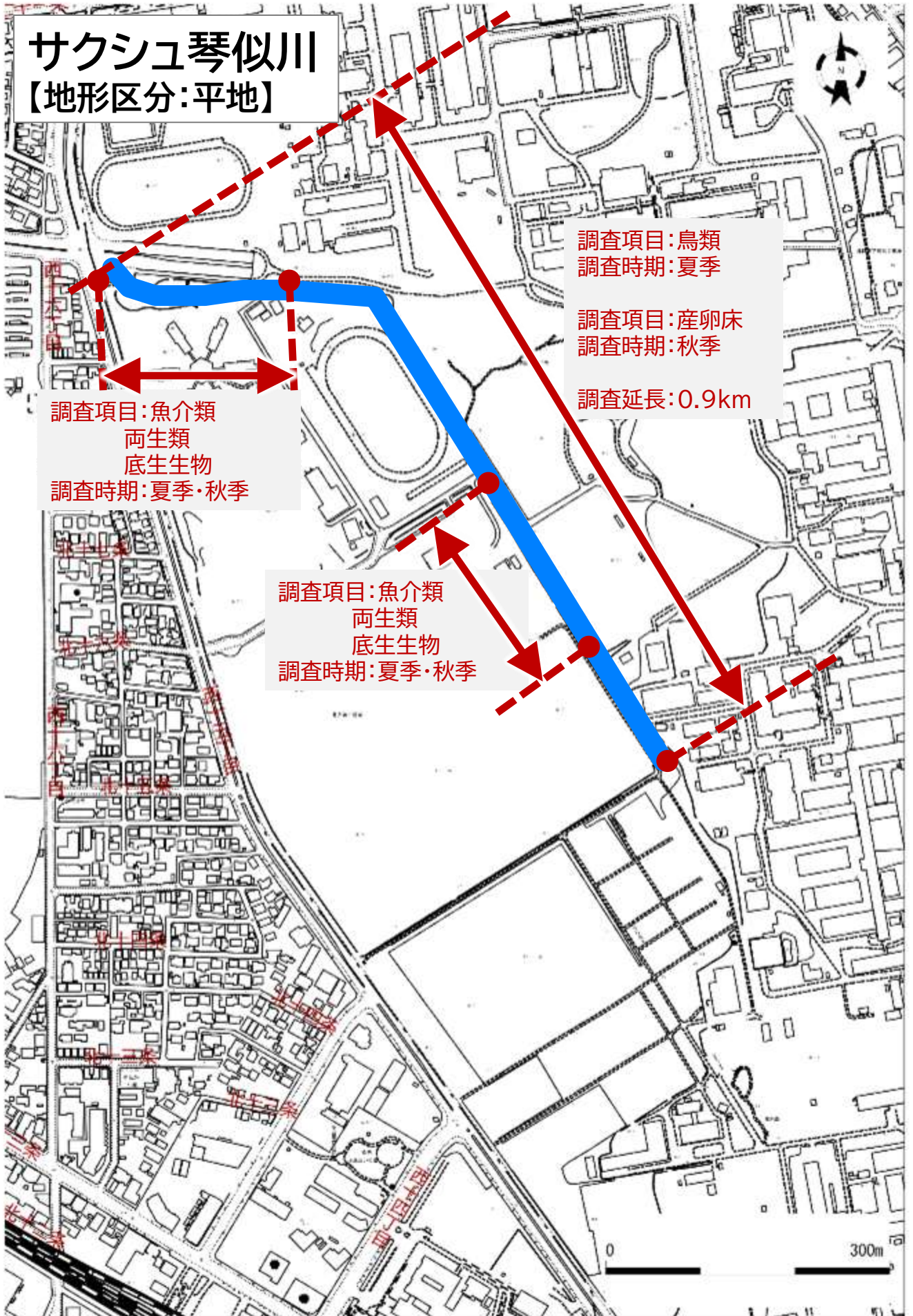
調査項目:鳥類
調査時期:夏季

調査項目:産卵床
調査時期:秋季

調査延長:0.9km

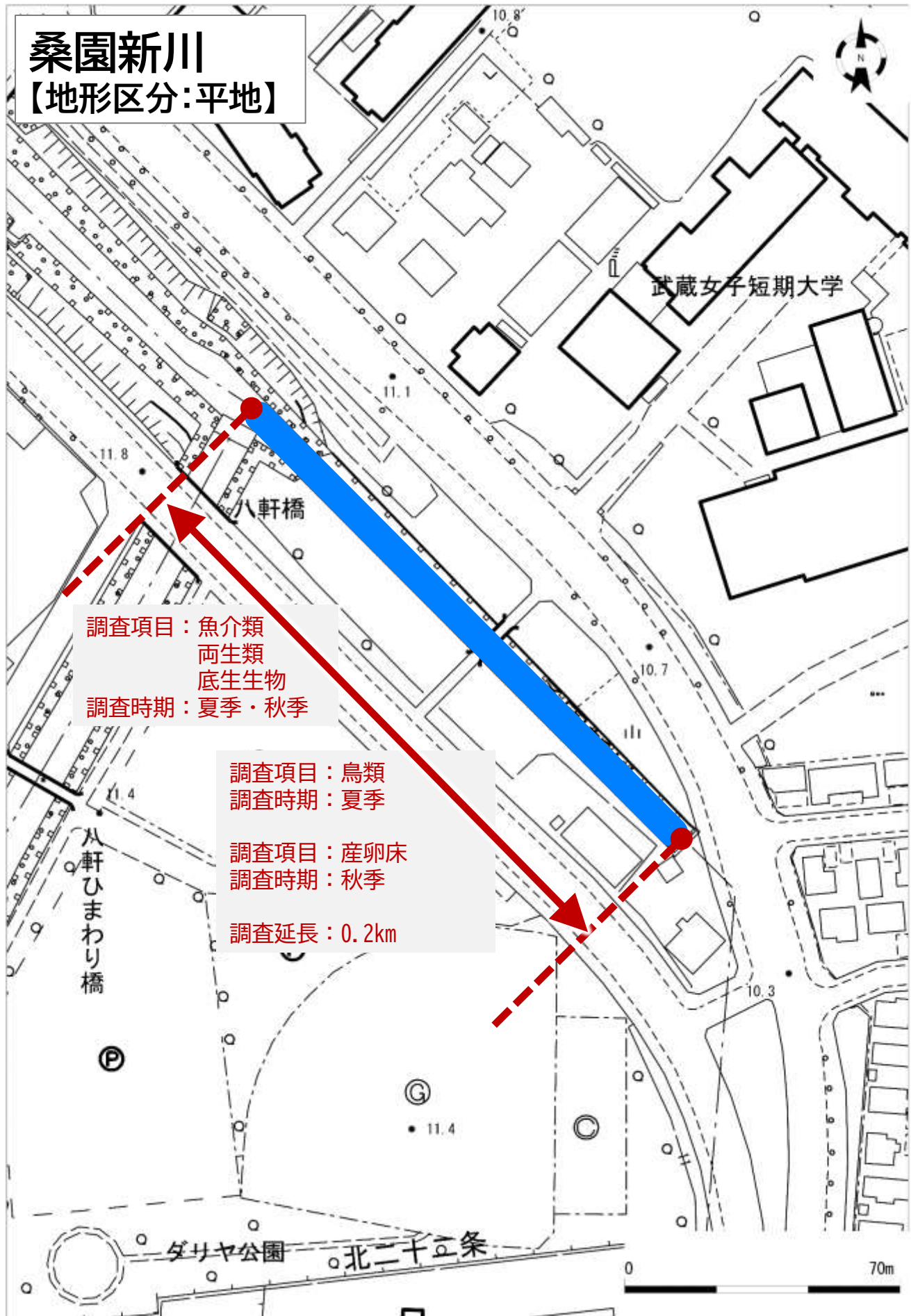
調査項目:魚介類
両生類
底生生物
調査時期:夏季・秋季

調査項目:魚介類
両生類
底生生物
調査時期:夏季・秋季



桑園新川

【地形区分:平地】



調査項目：魚介類
両生類
底生生物
調査時期：夏季・秋季

調査項目：鳥類
調査時期：夏季

調査項目：産卵床
調査時期：秋季

調査延長：0.2km

八軒ひまわり橋

武蔵女子短期大学

八軒橋

タリヤ公園 北二十五条

70m

東真栄川

【地形区分:丘陵地】

落差

調査項目：魚介類
両生類
底生生物
調査時期：夏季・秋季

落差

調査項目：鳥類
植物
調査時期：夏季

落差

調査項目：魚介類
両生類
底生生物
調査時期：夏季・秋季

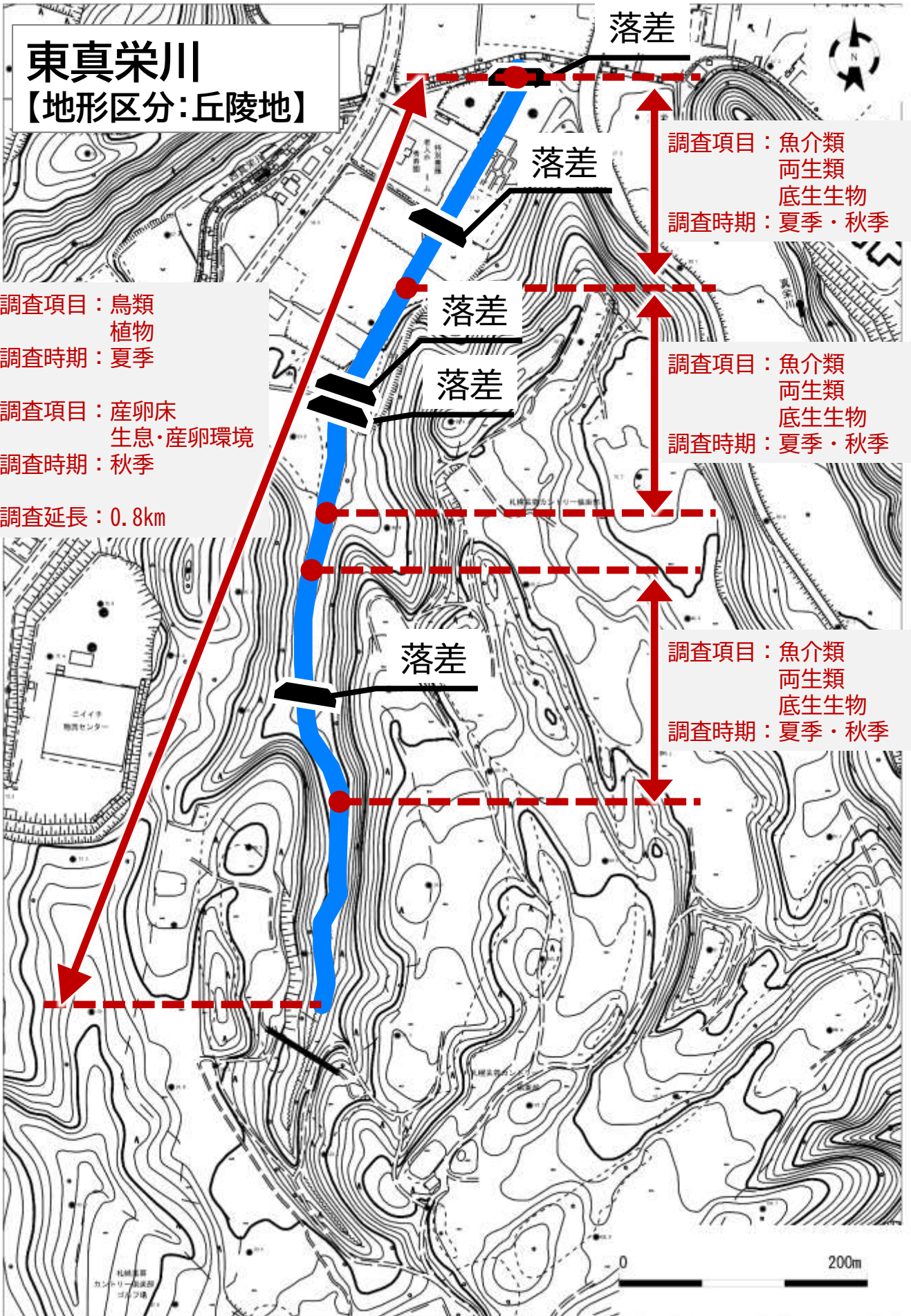
落差

調査項目：産卵床
生息・産卵環境
調査時期：秋季

調査延長：0.8km

落差

調査項目：魚介類
両生類
底生生物
調査時期：夏季・秋季



中真栄第1排水

【地形区分:丘陵地】

※ ■■■■■■ 暗渠

調査項目：鳥類
植物
調査時期：夏季

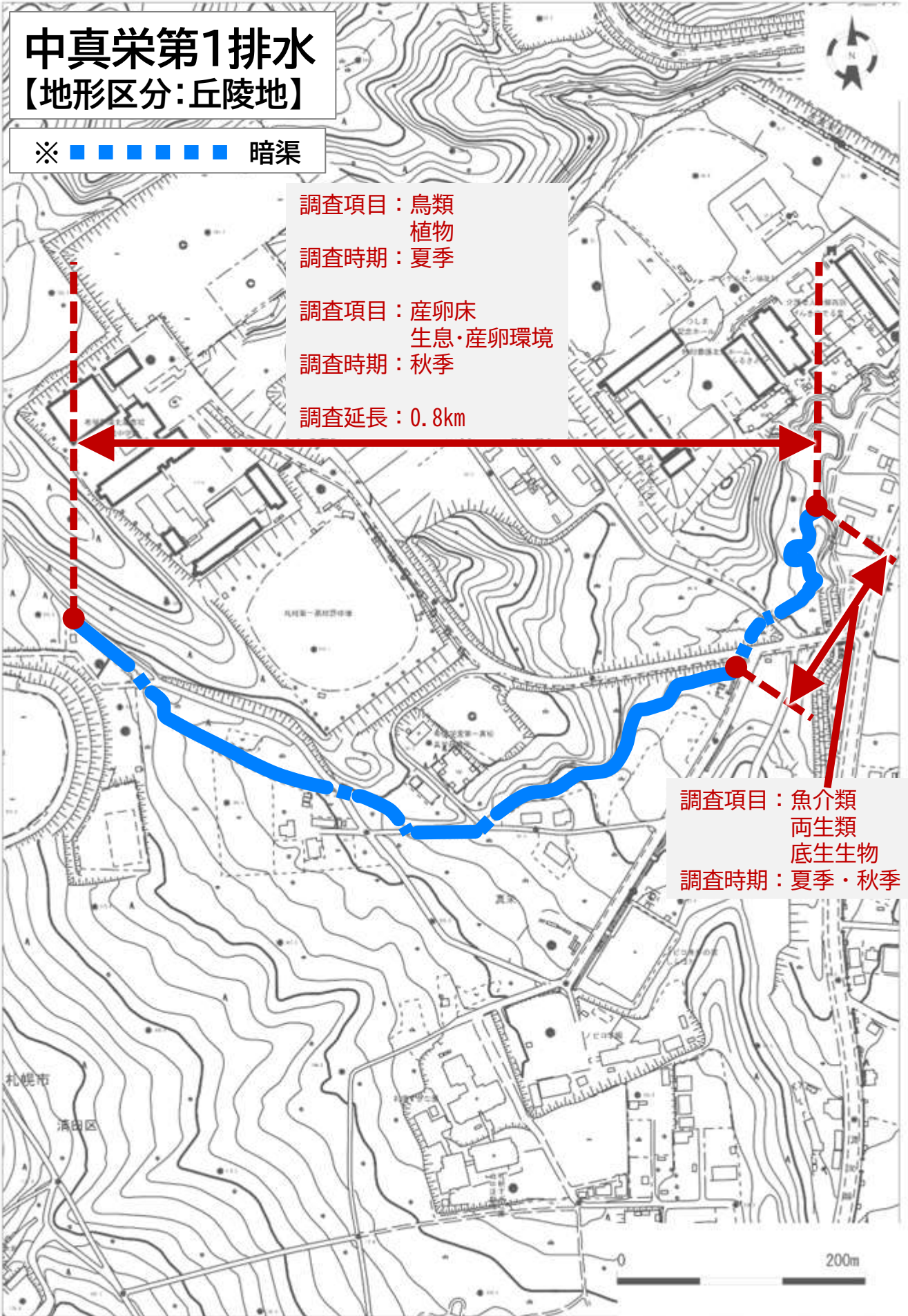
調査項目：産卵床
生息・産卵環境
調査時期：秋季

調査延長：0.8km

調査項目：魚介類
両生類
底生生物
調査時期：夏季・秋季

札幌市
清田区

200m



丘珠藤木川

【地形区分:平地】



調査項目：鳥類
植物
調査時期：夏季
調査延長：2.3km

調査項目：魚介類
両生類
底生生物
調査時期：夏季

調査項目：魚介類
両生類
底生生物
調査時期：夏季

500m



篠路拓北川

【地形区分:平地】



調査項目：魚介類
両生類
底生生物
調査時期：夏季

調査項目：魚介類
両生類
底生生物
調査時期：夏季

調査項目：鳥類
植物
調査時期：夏季
調査延長：2.0km



米里川

【地形区分:平地】

