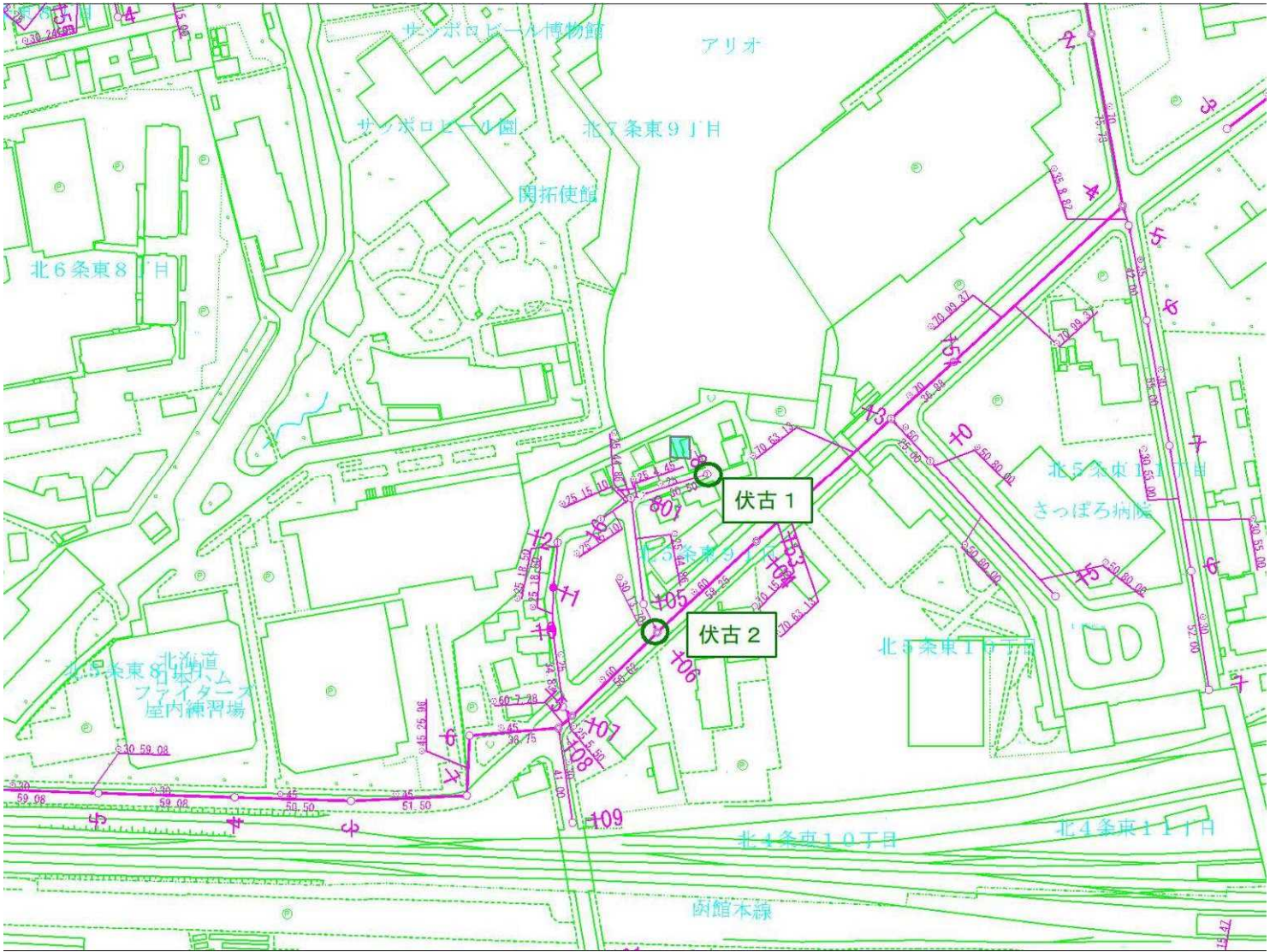


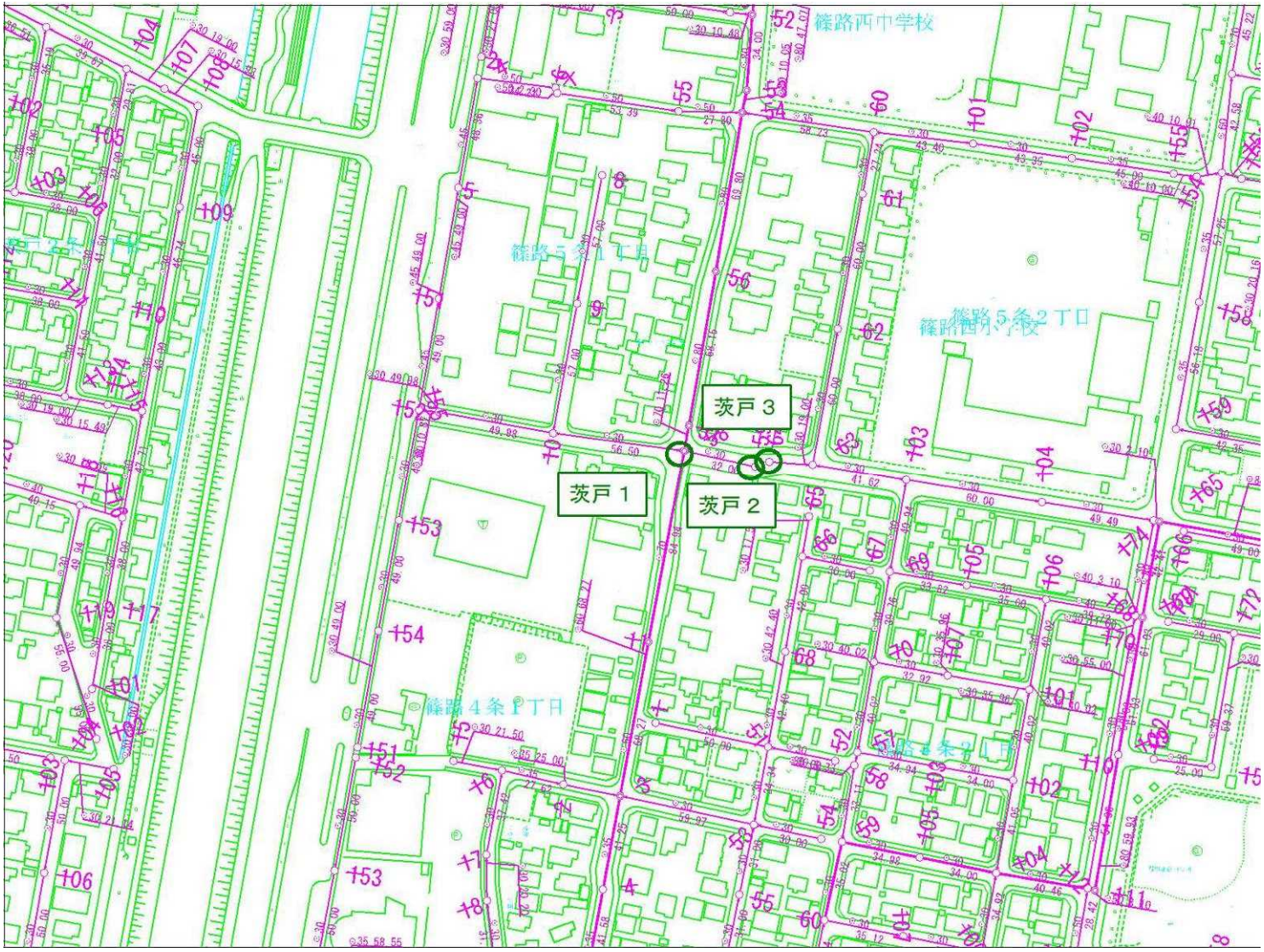
No.	伏古 1	～ 伏古 2	住所	東区北 5 条東 9 丁目
-----	------	--------	----	---------------

【管路網図】



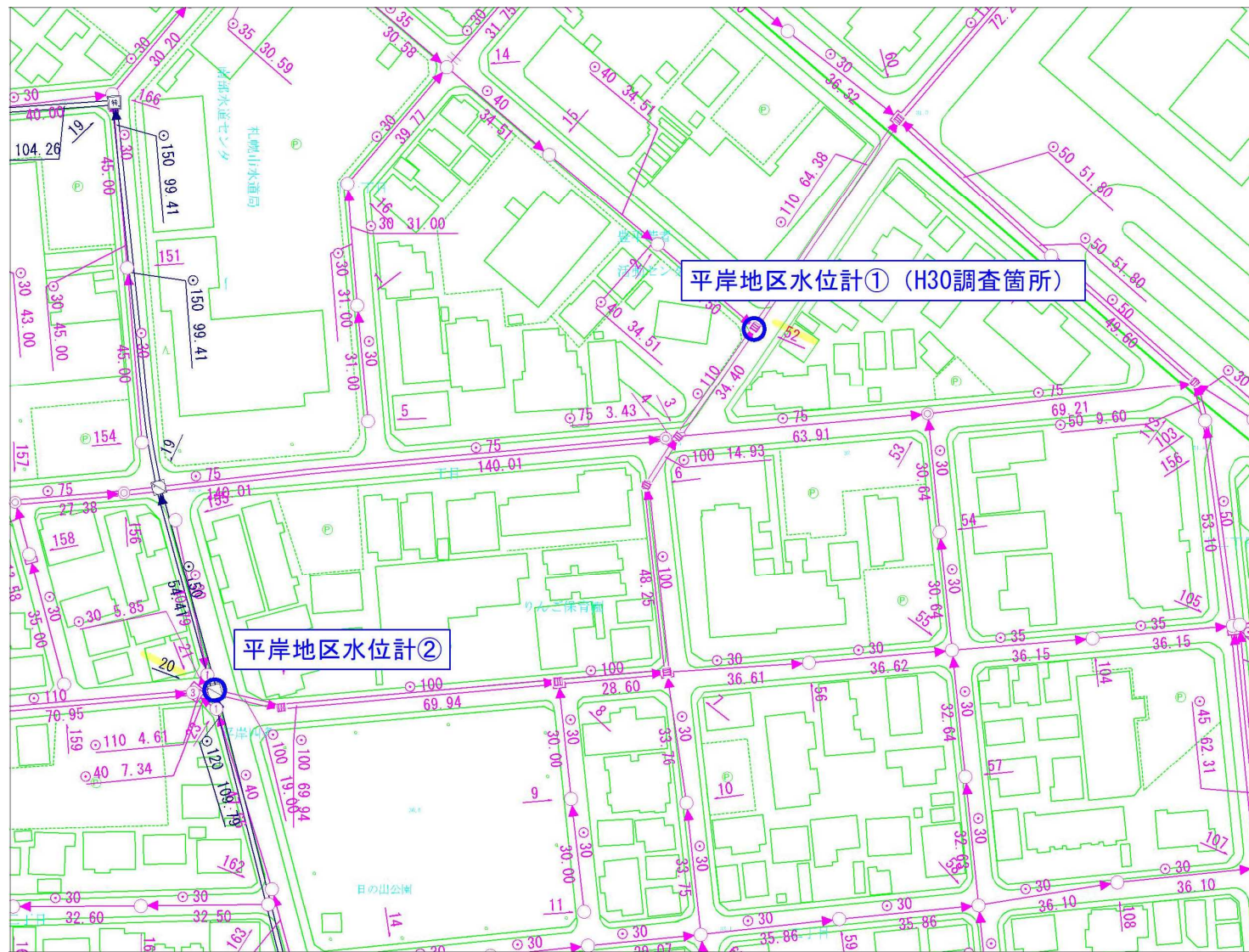
No.	茨戸1	～	茨戸3	住所	北区篠路5条1丁目
-----	-----	---	-----	----	-----------

【管路網図】



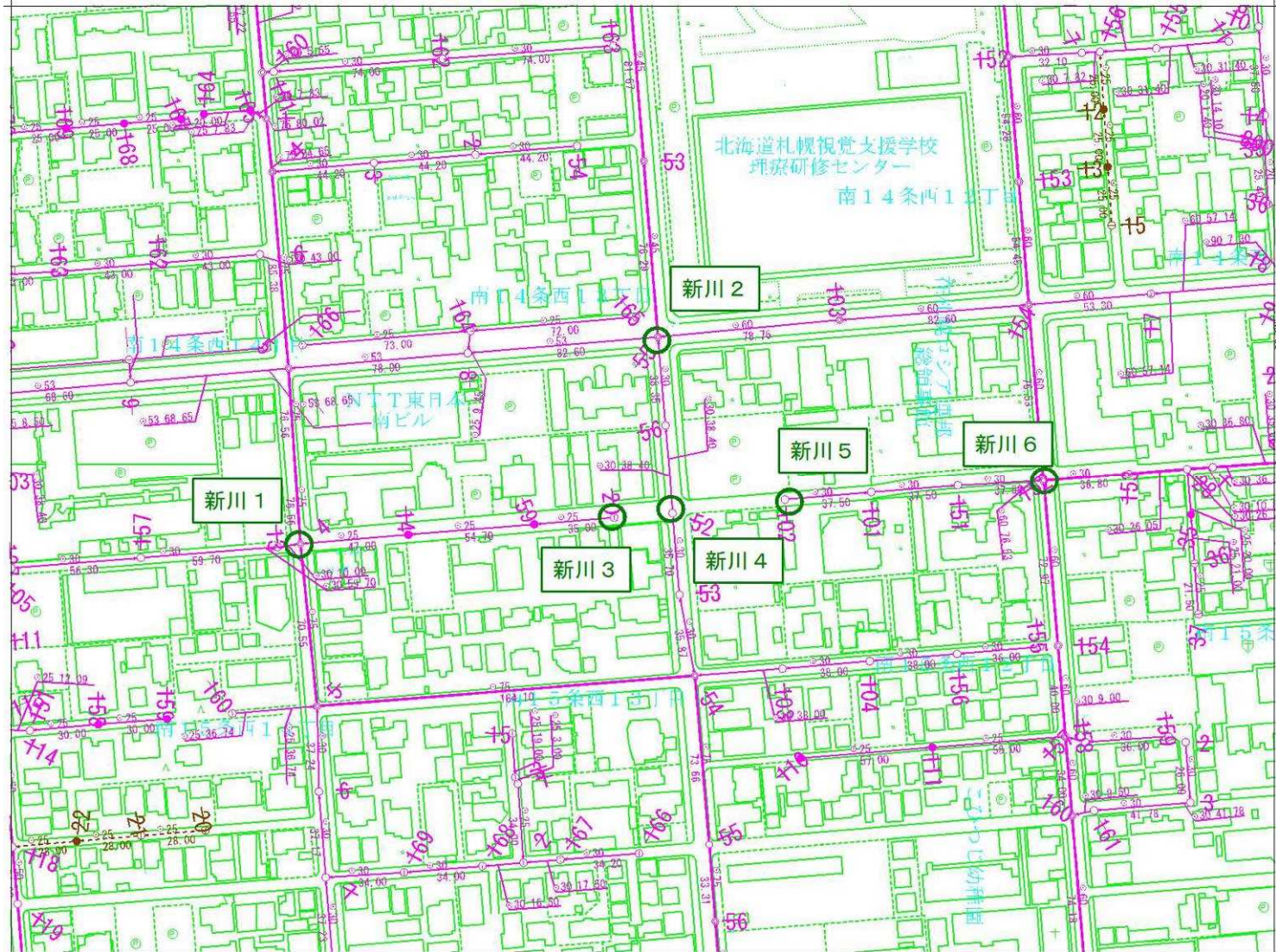
No.	平岸地区水位計① ~ 平岸地区水位計②	住所	豊平区豊平 8 条 11 丁目ほか
-----	---------------------	----	-------------------

【管路網図】



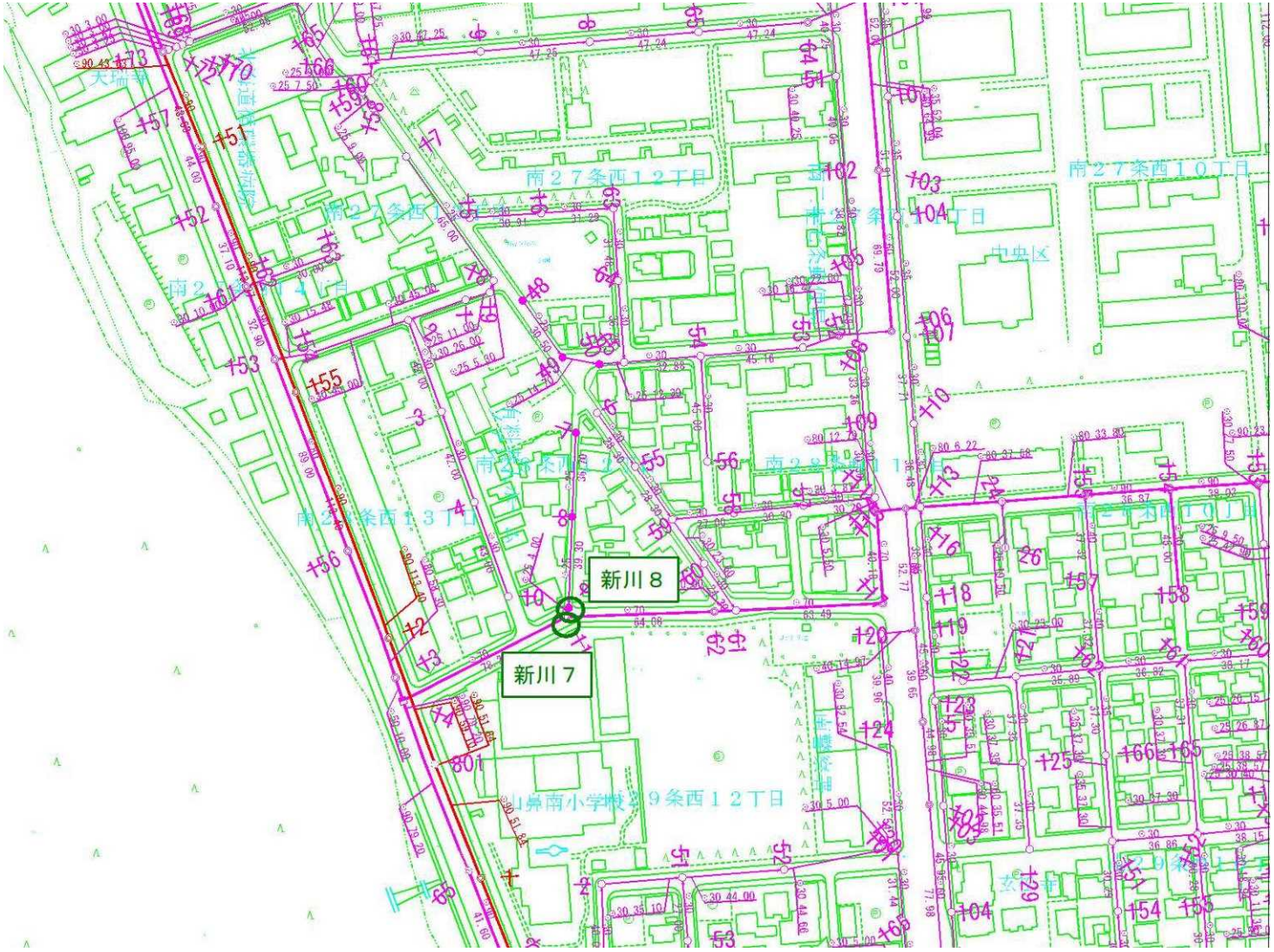
No.	新川 1	～ 新川 6	住所	中央区南 15 条西 13 丁目
-----	------	--------	----	------------------

【管路網図】



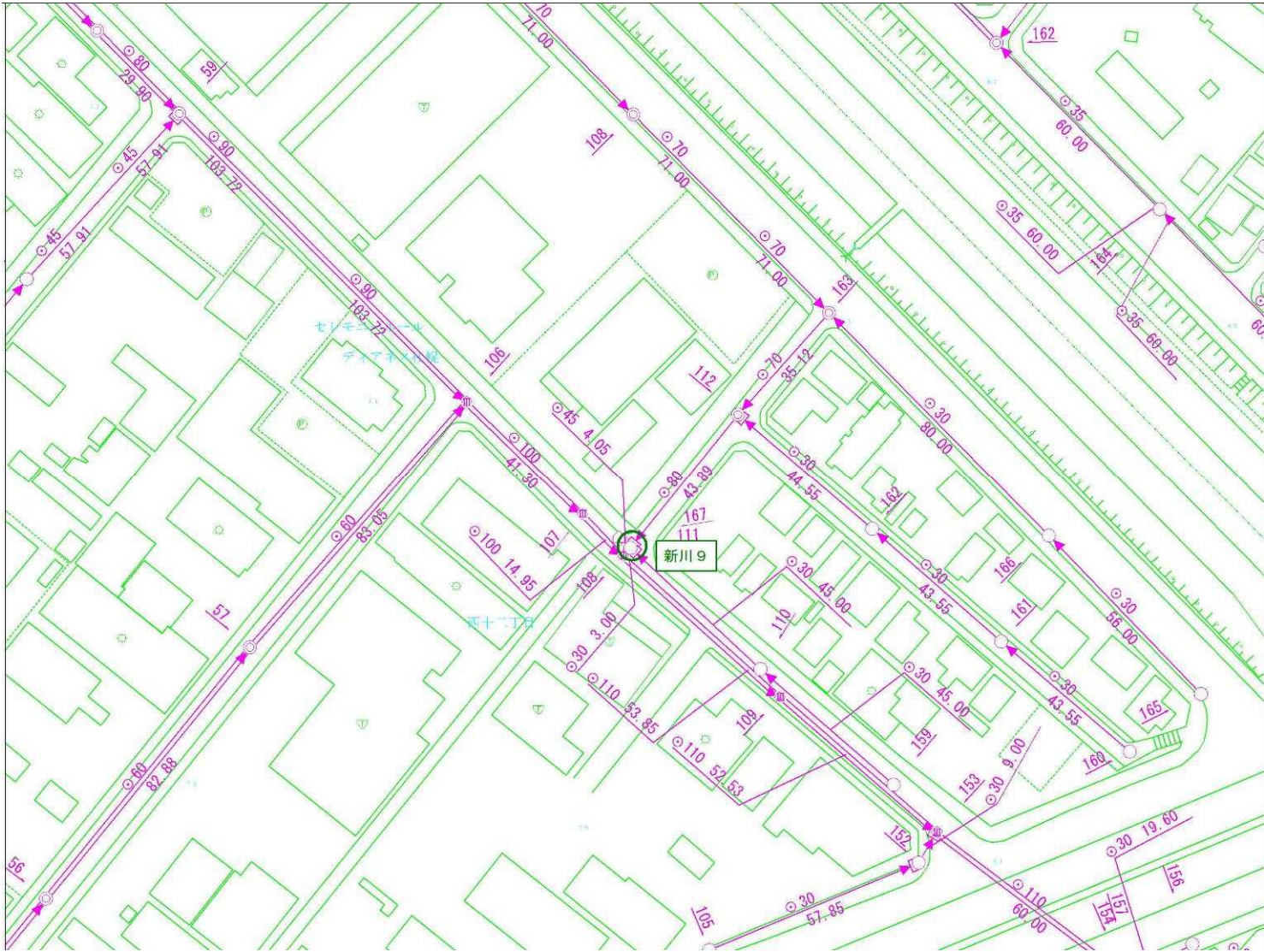
No.	新川 7	～	新川 8	住所	中央区南 28 条西 12 丁目
-----	------	---	------	----	------------------

【管路網図】



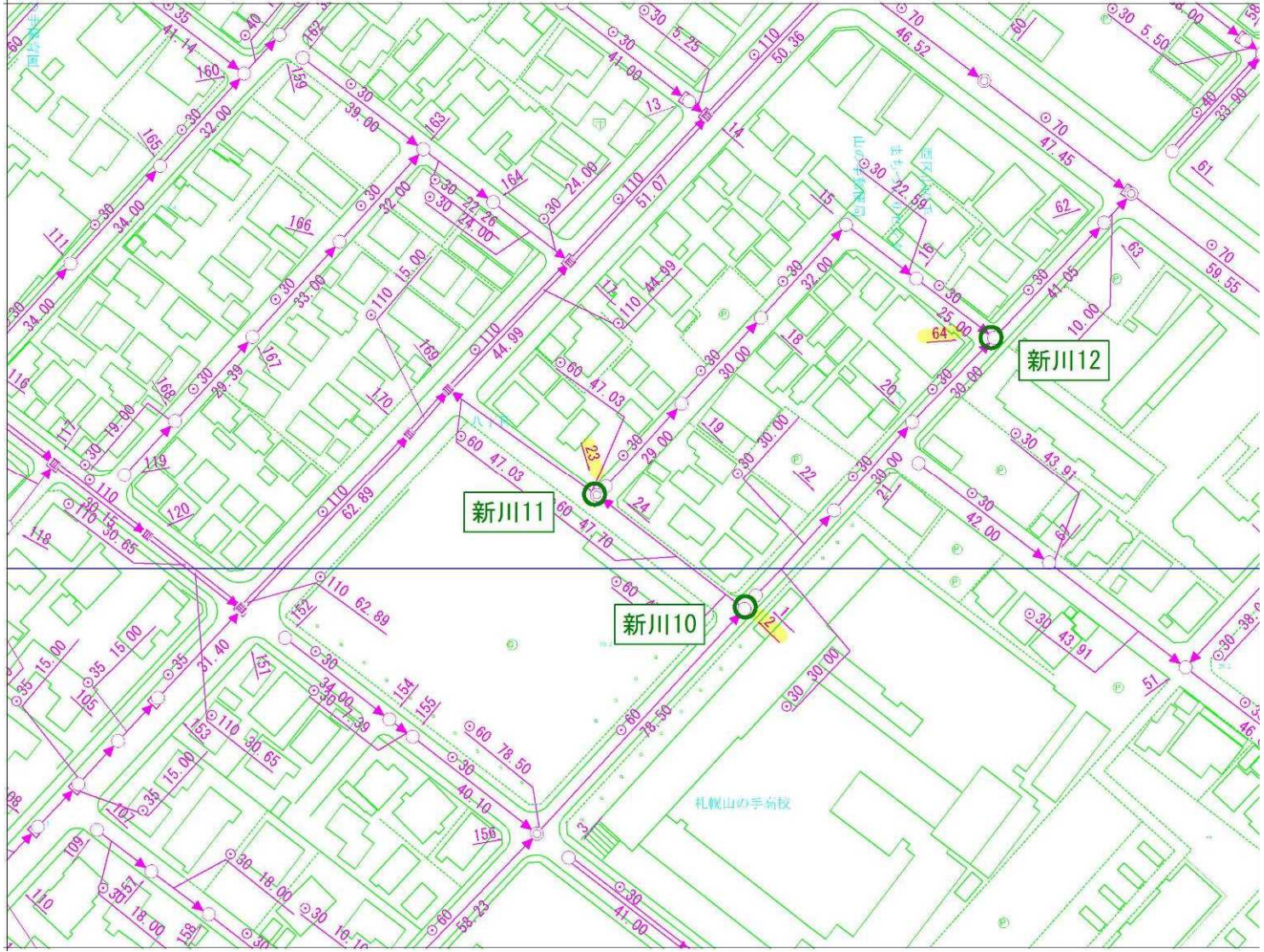
No.	新川 9	住所	西区八軒 10 条西 11 丁目
-----	------	----	------------------

【管路網図】



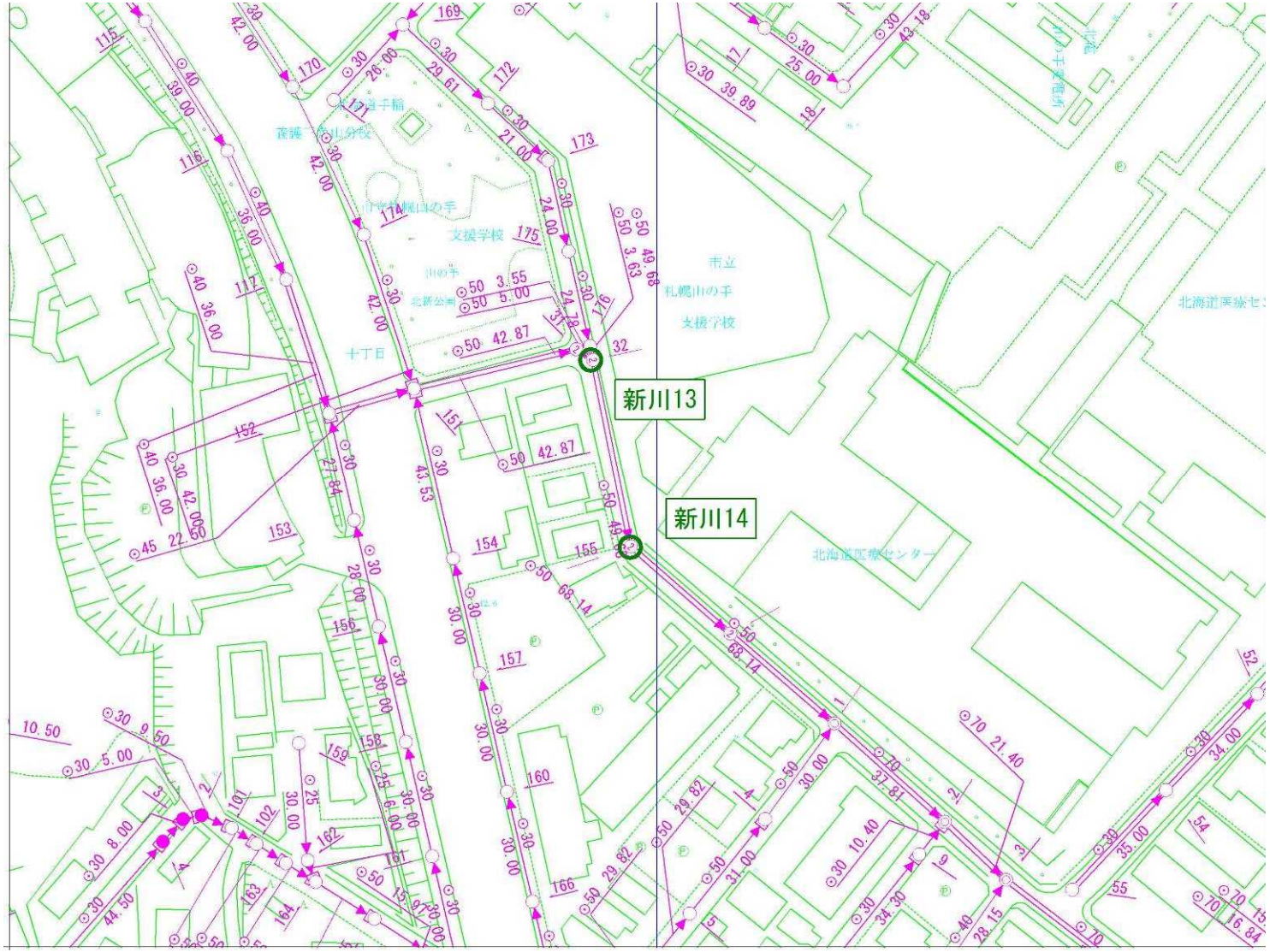
No.	新川 10	～	新川 12	住所	西区山の手 3 条 8 丁目
-----	-------	---	-------	----	----------------

【管路網図】



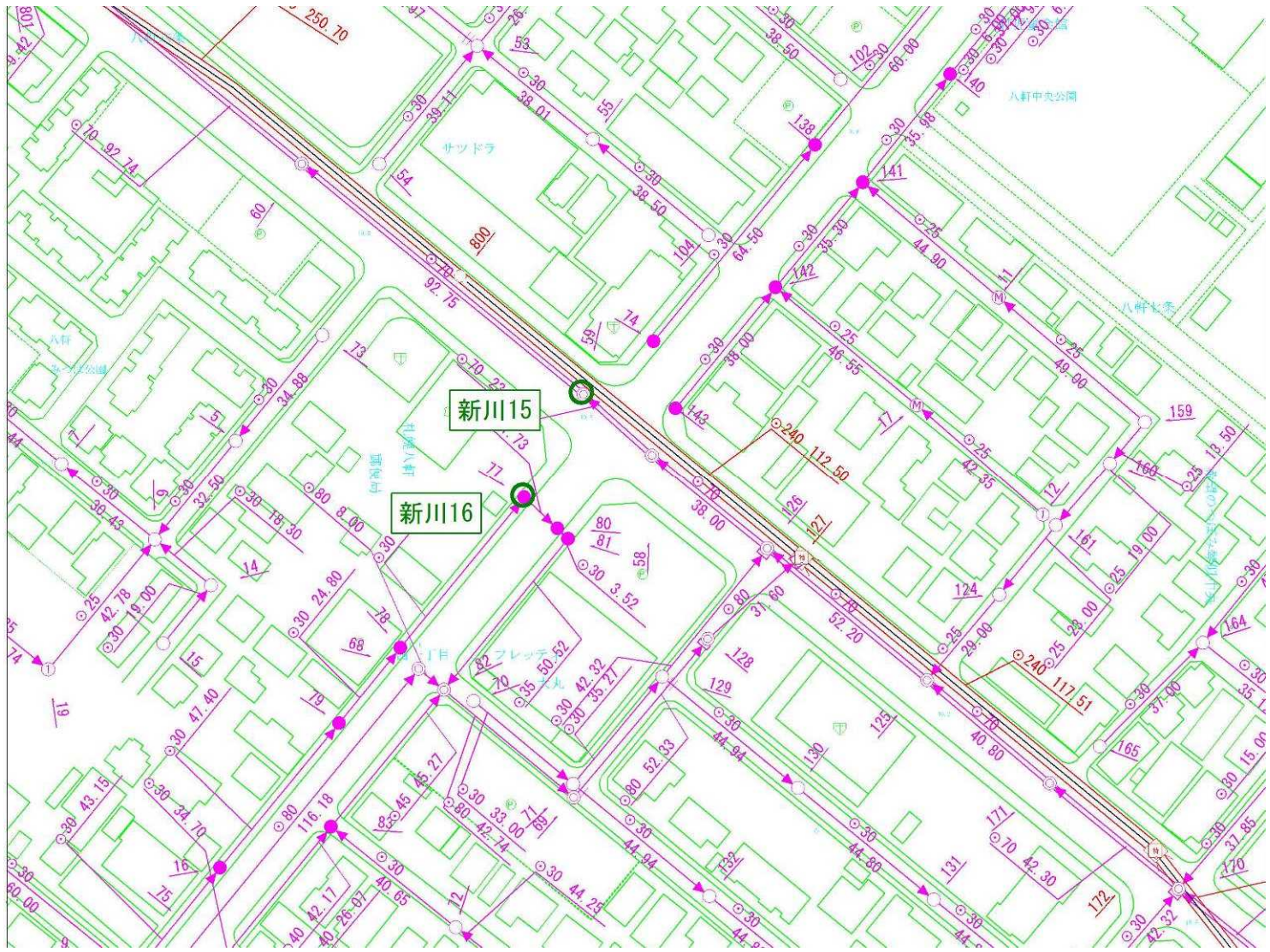
No.	新川 13	～	新川 14	住所	西区山の手 5 条 7 丁目
-----	-------	---	-------	----	----------------

【管路網図】



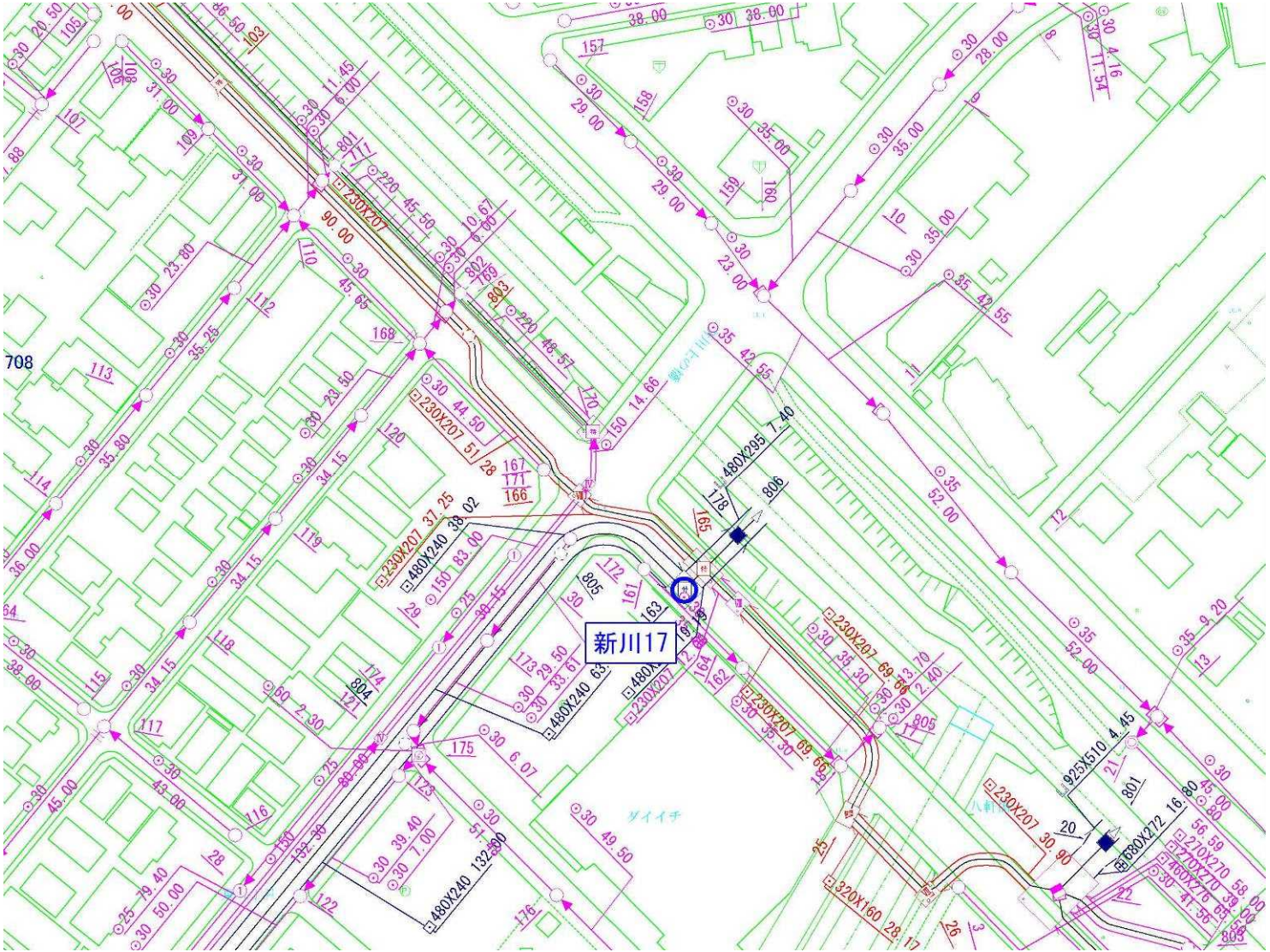
No.	新川 15	～	新川 16	住所	西区八軒 5 条東 1 丁目
-----	-------	---	-------	----	----------------

【管路網図】



No.	新川 17	~ 新川 17	住所	西区八軒 10 条東 6 丁目
-----	-------	---------	----	-----------------

【管路網図】



No.

新川 18

~ 新川 18

住所

西区八軒 3 条東 5 丁目

【管路網図】

